



EXPEDIENTE: INVEADF/OV/DUYUS/2479/2018
700-CVV-RE-07

En la Ciudad de México, a diecinueve de octubre de dos mil dieciocho.-----

VISTOS para resolver en definitiva los autos del procedimiento de verificación seguido al inmueble ubicado en calle 18 (dieciocho), número nueve (9), colonia San Pedro de los Pinos, Demarcación Territorial Benito Juárez; atento a los siguientes:-----

-----**RESULTANDOS**-----


1. El dos de agosto de dos mil dieciocho, se emitió la orden de visita de verificación al inmueble citado al rubro identificado con el número de expediente INVEADF/OV/DUYUS/2479/2018, misma que fue ejecutada el día tres del mismo mes y año por personal especializado en funciones de verificación asentando en el acta los hechos, objetos, lugares y circunstancias, observados.-----

2.- En fecha diecisiete de agosto de dos mil dieciocho, la [REDACTED] formuló observaciones y presentó pruebas que consideró pertinentes respecto de los hechos, objetos, lugares y circunstancias contenidos en el acta de visita de verificación materia de este asunto, recayéndole acuerdo de fecha veintidós de agosto de dos mil dieciocho, mediante el cual se previno a la promovente a efecto de que subsanara las faltas en su escrito, por lo que en fecha cinco de septiembre de dos mil dieciocho, la [REDACTED] presentó a través de Oficialía de Partes de este Instituto, escrito de desahogo de prevención, recayéndole acuerdo de fecha diez de septiembre de dos mil dieciocho, mediante el cual se requirió a la promovente para que dentro del término de tres días hábiles compareciera ante esta Dirección a efecto de que ratificara el contenido y firma del Dictamen ofrecido en dicho escrito, (comparecencia que se llevó a cabo a las trece horas con cuarenta y cinco minutos del día veintisiete de septiembre de dos mil dieciocho), de igual manera se reconoció la personalidad de la promovente en su carácter de copropietaria y Apoderada Legal de los Copropietarios del inmueble materia del presente procedimiento, señalándose día y hora para que tuviera verificativo la audiencia de desahogo de pruebas y formulación de alegatos, misma que se desarrolló a las once horas con treinta minutos del once de octubre de dos mil dieciocho, haciéndose constar la comparecencia de la [REDACTED] autorizada en el presente procedimiento, teniéndose por desahogadas las pruebas admitidas y se formularon alegatos de manera verbal.-----

1/22

3.- En fecha diez de octubre de dos mil dieciocho, se recibió en la Oficialía de Partes de este Instituto, escrito signado por la [REDACTED] mediante el cual ofreció prueba superviniente, recayéndole acuerdo de fecha once de octubre de dos mil dieciocho, teniéndose por ofrecida y admitida dicha probanza con ese carácter.-----





EXPEDIENTE: INVEADF/OV/DUYUS/2479/2018
700-CVV-RE-07

4.- Una vez substanciado el presente procedimiento de verificación, esta Instancia resuelve en términos de los siguientes:-----

-----CONSIDERANDOS-----

PRIMERO. El Licenciado Israel González Islas, Director de Calificación "A" del Instituto de Verificación Administrativa del Distrito Federal, es competente para resolver en definitiva el presente asunto con fundamento en los artículos 14 párrafo segundo, 16 primer párrafo y 122 apartado A fracción V de la Constitución Política de los Estados Unidos Mexicanos; 1, 97 y 98 del Estatuto de Gobierno del Distrito Federal; 1, 2 último párrafo, 3 fracciones V y IX, 7, 9, 40, 48 y 54 fracción I de Ley Orgánica de la Administración Pública del Distrito Federal; 1, 2 fracciones II y VI, 3, 5 y 6 fracciones I, II, III, IV, V, VI, VIII, IX, 7 fracciones I, II, III, IV, 8, 9 y 13 de la Ley de Procedimiento Administrativo del Distrito Federal; 1, 2 fracciones III y V, 6 fracción IV, 7 apartado A fracciones I inciso d) y IV, 8 fracción II, 18, 19 fracción IV y Décimo Primero Transitorio de la Ley del Instituto de Verificación Administrativa del Distrito Federal; 1, 2, 3 fracción VII, 7, 22 fracción II, 23, 25 apartado A BIS, sección primera, fracciones I, V, VIII y X del Estatuto Orgánico del Instituto de Verificación Administrativa del Distrito Federal, 1 fracción IV, 2, 3 fracciones II, III y V, 4, 14 fracción IV, 35 y 78 del Reglamento de Verificación Administrativa del Distrito Federal, y artículo Quinto Transitorio de la Ley Orgánica de Alcaldías de la Ciudad de México, publicada en la Gaceta Oficial de la Ciudad de México, el cuatro de mayo de dos mil dieciocho, y artículo Quinto Transitorio de la Ley Orgánica de Alcaldías de la Ciudad de México, publicada en la Gaceta Oficial de la Ciudad de México, el cuatro de mayo de dos mil dieciocho.-----

2/22

SEGUNDO.- El objeto de la presente resolución, es determinar el cumplimiento a la Ley de Desarrollo Urbano del Distrito Federal, al Reglamento de la Ley de Desarrollo Urbano del Distrito Federal, así como al Programa General de Desarrollo Urbano, Programa Delegacional y/o Parcial de Desarrollo Urbano para la Delegación Benito Juárez, así como a las Normas de Zonificación y Ordenación en el Distrito Federal, derivado del texto del acta de visita de verificación instrumentada en el inmueble en comento, practicada en cumplimiento a la orden materia del presente asunto, documentos públicos que conforme a los artículos 15 y 20 del Reglamento de Verificación Administrativa del Distrito Federal, contienen los requisitos necesarios que todo acto de autoridad requiere para su validez, por lo que se resuelve el presente asunto en cumplimiento a los principios de simplificación, precisión, legalidad, transparencia, información, imparcialidad y buena fe con que se actúa, de conformidad con los artículos 5, 6 y 7 de la Ley de Procedimiento Administrativo del Distrito Federal.-----

TERCERO.- LA CALIFICACIÓN DEL TEXTO DEL ACTA DE VISITA DE VERIFICACIÓN, se realiza de conformidad a lo previsto en el artículo 35 del Reglamento de Verificación





EXPEDIENTE: INVEADF/OV/DUYUS/2479/2018
700-CVV-RE-07

Administrativa del Distrito Federal, toda vez que se ingresó en la Oficialía de Partes de este Instituto, escrito de observaciones a que hace referencia el artículo 29 del Reglamento de Verificación Administrativa del Distrito Federal, por lo que se procede a llevar a cabo el estudio del mismo, así como a dictar resolución debidamente fundada y motivada de acuerdo con los siguientes razonamientos lógicos jurídicos.-----

Se procede a la calificación del texto del acta de visita de verificación, de la que se desprende que el Personal Especializado en Funciones de Verificación adscrito a este Instituto, asentó en la parte conducente, lo siguiente:-----

NO EXHIBE DOCUMENTOS DE IDENTIFICACIÓN
En relación con el objeto y alcance de la Orden de Visita de Verificación, se hacen constar los siguientes HECHOS / OBJETOS / LUGARES Y CIRCUNSTANCIAS:

PLENAMENTE CONSTITUIDA EN EL DOMICILIO SEÑALADO EN LA ORDEN DE VISITA DE VERIFICACIÓN Y CORROBORÁNDOLO CON LA NOMENCLATURA OFICIAL DE LA CALLE Y CON EL VISITADO, SOLICITO LA PRESENCIA DEL TITULAR Y/O PROPIETARIO Y/O POSEEDOR Y/O ENCARGADO Y/O DEPENDIENTE Y/O RESPONSABLE Y/O ADMINISTRADOR DEL INMUEBLE OBJETO DE LA VISITA DE VERIFICACIÓN Y FUI ATENDIDA EN CARÁCTER DE ENCARGADO AL MOMENTO DE LA PRESENTE.

HAGO CONSTAR QUE SE TRATA DE UN INMUEBLE DE SEMISOTANO, PLANTA BAJA Y DOS NIVELES CON FACHADA DE TAPIALES DE MADERA, AL INTERIOR ADVIERTO TRABAJADORES REALIZANDO ACABADOS DE APLANADO DE PAREDES, INSTALACIONES ELECTRICAS Y DE DRENAJE, SE APRECIA MATERIALES COMO CEMENTO, PINTURAS, CABLEADO Y HERRAMIENTAS DE TRABAJO COMO ESPATULAS, PALAS, BROCHAS, TALADROS. CON RESPECTO DEL ALCANCE DE LA ORDEN DE VERIFICACIÓN SE OBSERVA LO SIGUIENTE: 1.- EL NUMERO DE NIVELES DE LA EDIFICACION A PARTIR DEL NIVEL MEDIO DE BANQUETA ES DE SEMISOTANO, PLANTA BAJA Y DOS NIVELES, 2. EL USO OBSERVADO EN EL INMUEBLE ES OBRA NUEVA EN PROCESO DE INTALACIONES Y ACABADOS 3.-LAS MEDICIONES DEL INMUEBLE SON LAS SIGUIENTES: A) LA SUPERFICIE DEL INMUEBLE VISITADO ES DE TRESCIENTOS VEINTIDOS METROS CUADRADOS. B) SUPERFICIE UTILIZADA ES DE MIL CUATROCIENTOS SETENTA Y TRES METROS CUADRADOS : C) LA SUPERFICIE CONSTRUIDA ES DE MIL SEISCIENTOS CUARENTA Y CINCO METROS CUADRADOS D) ALTURA DEL INMUEBLE ES DE DOCE METROS LINEALES E) SUPERFICIE DE ÁREA LIBRE ES DE SETENTA METROS CUADRADOS : A.- NO EXHIBE DOCUMENTO B.- NO EXHIBE DOCUMENTO. C.- NO EXHIBE DOCUMENTO

3/22

De lo anterior, se desprende que se trata de una obra en proceso, en etapa de acabados, conformada por semisótano, planta baja y dos niveles de construcción, lo que da un total de tres niveles contados a partir del nivel medio de banquetta, lo anterior es así ya que la planta baja es considerada como un nivel más y el semisótano no es cuantificable para los efectos de la presente determinación, tal y como se detalla en líneas subsecuentes, en una superficie del predio de 322 m² (trescientos veintidós metros cuadrados), una superficie de construcción de 1,645 m² (mil seiscientos cuarenta y cinco metros cuadrados), con una altura de 12 m (doce metros lineales) metros lineales a partir de nivel medio de banquetta, y una superficie de área libre de 70 m² (setenta metros cuadrados), superficies que se determinaron utilizando telemetro Laser Digital marca Bosch GLM 150, tal y como lo asienta el personal especializado en funciones de verificación adscrito a este Instituto, quien se encuentra dotado de fe pública en los actos



Instituto de Verificación Administrativa del D.F.,
Dirección General
Coordinación de Substanciación de Procedimientos
Dirección de Calificación "A"

Carolina núm. 132, piso 11
Col. Noche Buena G.P. 03720
inveadrff@gob.mx



EXPEDIENTE: INVEADF/OV/DUYUS/2479/2018
700-CVV-RE-07

en que interviene conforme a sus atribuciones, de conformidad con lo previsto en el artículo 29 fracción III de la Ley del Instituto de Verificación Administrativa del Distrito Federal y 3 fracción XVI del Reglamento de Verificación Administrativa del Distrito Federal. -----

Novena Época
Registro: 169497
Instancia: Primera Sala
Tesis Aislada
Fuente: Semanario Judicial de la Federación y su Gaceta
XXVII, Junio de 2008
Materia(s): Civil
Tesis: 1a. LI/2008
Página: 392

FE PÚBLICA. SU NATURALEZA JURÍDICA.

"La fe pública es originalmente un atributo del Estado, en virtud de su imperio, que se ejerce a través de los órganos estatales, pues por disposición de la ley los fedatarios la reciben mediante la patente respectiva, y aunque conforme al sistema jurídico mexicano no forman parte de la organización del Poder Ejecutivo sí son vigilados por éste. Así, por medio de la fe pública el Estado garantiza que son ciertos determinados hechos que interesan al derecho; de ahí que deba considerarse como la garantía de seguridad jurídica que da el fedatario tanto al Estado como al particular, ya que al determinar que un acto se otorgó conforme a derecho y que lo relacionado con él es cierto, contribuye al orden público, a la tranquilidad de la sociedad en que se actúa y a dar certeza jurídica".-----

4/22

Ahora bien, de acuerdo a lo antes expuesto se concluye que el semisótano observado por el personal especializado en funciones de verificación en el inmueble visitado al momento de la visita de verificación no es considerado como nivel y no cuantifica en la altura ni en la superficie máxima de construcción del inmueble visitado, en términos de lo dispuesto en el "DECRETO POR EL QUE SE REFORMAN, ADICIONAN Y DEROGAN LAS NORMAS GENERALES DE ORDENACIÓN, PARA FORMAR PARTE DE LA LEY DE DESARROLLO URBANO Y DEL PROGRAMA GENERAL DE DESARROLLO URBANO DEL DISTRITO FEDERAL", publicado en la Gaceta Oficial del Distrito Federal el ocho de abril de dos mil cinco, en el que en el ARTICULO TERCERO, se desprende en la parte conducente lo siguiente:-----

"...ARTICULO TERCERO.- Se reforman y Adicionan las Normas de Ordenación Generales Números 1, 2, 3, 4, 5, 6, 7, 8, 9, 10, 11, 12, 13, 14, 15, 16, 17, 18, 19, 20, 21, 22, 26, 27 y 28 para quedar en los siguientes términos:-----





EXPEDIENTE: INVEADF/OV/DUYUS/2479/2018
700-CVV-RE-07

1. COEFICIENTE DE OCUPACIÓN DEL SUELO (COS) Y COEFICIENTE DE UTILIZACIÓN DEL SUELO (CUS)

La construcción bajo el nivel de banqueta no cuantifica dentro de la superficie máxima de construcción permitida y deberá cumplir con lo señalado en las Normas de Ordenación Generales números 2 y 4. Para los casos de la Norma número 2, tratándose de predios con pendiente descendente, este criterio se aplica a los espacios construidos para estacionamientos y locales no habitables... (sic)

7. ALTURAS DE EDIFICACIÓN Y RESTRICCIONES EN LA COLINDANCIA POSTERIOR DEL PREDIO

La altura total de la edificación será de acuerdo a la establecida en la zonificación, así como en las Normas de Ordenación para las Áreas de Actuación y las Normas de Ordenación Particulares para cada Delegación para las colonias y vialidades, y se deberá considerar a partir del nivel medio de banqueta... b) . (sic)

Es decir, la construcción bajo el nivel de banqueta no cuantifica dentro de la superficie total de construcción, así como tampoco en la altura total de la edificación, en ese sentido es claro que el semisótano observado NO cuantifica ni en la superficie de construcción, ni en la altura total del inmueble.

5/22

En razón de lo anterior, únicamente se tomarán en consideración el número de niveles construidos a partir de nivel de baqueta.

Asimismo asentó, en relación a la documentación a que se refiere la orden de visita, lo siguiente:

verificación antes mencionada, por lo que muestra los siguientes documentos:

NO EXHIBE DOCUMENTO AL MOMENTO DE LA VISITA.

En dicho sentido esta autoridad procede a la valoración de las pruebas que fueron admitidas y desahogadas durante la substanciación del presente procedimiento, las cuales se valoran en términos de los artículos 402 y 403 del Código de Procedimientos Civiles para el Distrito Federal, aplicado supletoriamente a la Ley de Procedimiento Administrativo del Distrito Federal conforme a su artículo 4 párrafo segundo, en relación con el objeto y alcance de la Orden de visita de verificación, sin que sea necesario hacer mención expresa de ellas conforme a la tesis 26, de la Segunda Sala de la Suprema Corte de Justicia de la Nación, publicada en la página treinta y nueve, de la segunda parte del Informe de Labores que rindió el Presidente de la Suprema Corte de Justicia de la





EXPEDIENTE: INVEADF/OV/DUYUS/2479/2018
700-CVV-RE-07

Nación en mil novecientos ochenta y nueve, del rubro y texto siguientes: -----

"PRUEBAS DOCUMENTALES. SU RELACIÓN EN LA AUDIENCIA CONSTITUCIONAL. Para dar cumplimiento a lo dispuesto por el artículo 151, primer párrafo de la Ley de Amparo, es suficiente que en el acta de la audiencia se señale que se dio lectura a las constancias que obran en autos, para que se entienda que las documentales han quedado relacionadas y recibidas en ese acto, sin que sea necesario que se haga mención expresa de cada una de ellas." -----

Sin embargo las mismas no son idóneas para acreditar el objeto y alcance de la Orden de Visita de Verificación, por lo que no pueden ser tomadas en cuenta para emitir la presente resolución administrativa (salvo aquellas respecto de las cuales esta autoridad así considere y de las cuales emitirá pronunciamiento en líneas subsecuentes), sirve de apoyo la siguiente tesis que a continuación se cita: -----

Registró No. 170209

Localización:

Novena Época

Instancia: Tribunales Colegiados de Circuito

Fuente: Semanario Judicial de la Federación y su Gaceta
XXVII, Febrero de 2008

Página: 2371

Tesis: I.3o.C.671 C

Tesis Aislada

6/22

Materia(s): Civil

PRUEBAS. PARA DETERMINAR SU IDONEIDAD HAY QUE ATENDER A LA MANERA EN QUE REFLEJAN LOS HECHOS A DEMOSTRAR.

La doctrina establece que son hechos jurídicos: 1. Todo lo que represente una actividad humana; 2. Los fenómenos de la naturaleza; 3. Cualquier cosa u objeto material (haya o no intervenido el hombre en su creación); 4. Los seres vivos y 5. Los estados psíquicos o somáticos del hombre; circunstancias que, al dejar huella de su existencia en el mundo material, son susceptibles de demostrarse. Por su parte, las pruebas son los instrumentos a través de los cuales las partes en un proceso pretenden evidenciar la existencia de los hechos que constituyen el fundamento de sus acciones o excepciones según sea el caso. En este orden, la idoneidad de un medio probatorio no se determina en relación con sus aspectos formales o de constitución, sino en la manera en que refleja los hechos que pretenden demostrarse en el juicio. Considerar lo opuesto llevaría al extremo de que por el solo hecho que a una probanza le asistiera pleno valor probatorio, ello releva al juzgador del análisis de su contenido para determinar si la misma tiene relación con los hechos respectivos, situación que sería contraria a la naturaleza y finalidad procesal de



Instituto de Verificación Administrativa del D.F.,
Dirección General
Coordinación de Substanciación de Procedimientos
Dirección de Calificación "A"

Carolina núm. 132, piso 11
Col. Noche Buena, C.P. 03720
inveadf.df.gob.mx

T. 4737 7700



EXPEDIENTE: INVEADF/OV/DUYUS/2479/2018
700-CVV-RE-07

las

pruebas.

TERCER TRIBUNAL COLEGIADO EN MATERIA CIVIL DEL PRIMER CIRCUITO.
Amparo directo 166/2007. Televisa, S.A. de C.V y otras. 6 de julio de 2007. Unanimidad de votos, con salvedad en cuanto a las consideraciones referidas a la prueba pericial, por parte del Magistrado Neófito López Ramos. Ponente: Víctor Francisco Mota Cienfuegos. Secretario: Salvador Andrés González Bárcena

Registro No. 175823

Localización:

Novena Época

Instancia: Tribunales Colegiados de Circuito

Fuente: Semanario Judicial de la Federación y su Gaceta

XXIII, Febrero de 2006

Página: 1888

Tesis: I.1o.A.14 K

Tesis Aislada

Materia(s): Común

PRUEBAS EN EL JUICIO DE AMPARO. LA FALTA DE IDONEIDAD Y PERTINENCIA IMPLICA QUE EL JUEZ DE DISTRITO NO ESTÉ OBLIGADO A RECABARLAS.

Los artículos 150 y 152 de la Ley de Amparo, así como el 79 del Código Federal de Procedimientos Civiles, de aplicación supletoria a los juicios de garantías, disponen que en el juicio de amparo son admisibles toda clase de pruebas, con excepción de la de posiciones y de las que atenten contra la moral y el derecho y que, a efecto de que las partes puedan rendirlas, las autoridades están obligadas a expedir con toda oportunidad las que tengan en su poder y si no cumplen con esa obligación, a petición del interesado, el Juez de Distrito les exigirá tales medios de prueba con el único requisito de que, previo a esa petición, se hubieran solicitado directamente a los funcionarios. Sin embargo, el contenido de dichos dispositivos no debe interpretarse en el sentido de que el juzgador está obligado, en todos los casos, a recabar las pruebas ofrecidas por las partes, sino que, para su admisión, deben cumplir con los principios de pertinencia e idoneidad. Ahora bien, el primero de tales principios impone como limitación al juzgador, tanto al calificar la admisión o desechamiento de las pruebas ofrecidas por las partes como las que traiga oficiosamente, que tengan relación inmediata con los hechos controvertidos, con la finalidad de evitar, por economía procesal, diligencias innecesarias y carentes de objeto, y el segundo, regido, a su vez, por los principios de expeditez en la administración de justicia y de economía procesal, consiste en que la prueba sea el medio apropiado y adecuado para probar el hecho que se pretende demostrar, de modo que intentar recabar una prueba que no cumpla con esas exigencias provocaría una mayor dilación en el trámite del proceso en perjuicio de los justiciables y de la pronta y expedita impartición de

7/22



Instituto de Verificación Administrativa del D.F.
Dirección General
Coordinación de Substanciación de Procedimientos
Dirección de Calificación "A"

Carolina núm. 132, piso 11
Col. Noche Buena C.P. 03720
inveadf.df.gob.mx

1 47377700



EXPEDIENTE: INVEADF/OV/DUYUS/2479/2018
700-CVV-RE-07

justicia.

PRIMER TRIBUNAL COLEGIADO EN MATERIA ADMINISTRATIVA DEL PRIMER CIRCUITO.

Queja 10/2004. María Angélica Sigala Maldonado. 25 de febrero de 2004. Unanimidad de votos. Ponente: Carlos Ronzon Sevilla. Secretario: Rodrigo Mauricio Zerón de Quevedo.--

De igual forma, por lo que hace a la copia cotejada con original del Registro de Manifestación de Construcción Tipo B o C, folio FBJ-372-17, con sello de ventanilla única delegacional de fecha ocho de diciembre de dos mil diecisiete, la misma no puede ser tomada en cuenta para los efectos de la presente determinación, toda vez que dicho documento únicamente acreditaría en su caso lo relativo al cumplimiento de los requisitos para que se tuviera por registrada dicha manifestación de construcción, cubriendo así ciertos requisitos en materia de construcciones y edificaciones, y NO así que la obra en construcción en el inmueble visitado sea la permitida conforme lo dispone la Ley de Desarrollo Urbano del Distrito Federal, el Reglamento de la Ley de Desarrollo Urbano del Distrito Federal, los programas vigentes en materia de uso de suelo y normas de ordenación en materia de uso de suelo, que es precisamente la materia sobre la cual versa el presente procedimiento, por lo tanto con dicho documento no se puede determinar el cumplimiento del objeto y alcance de la Orden de Visita de Verificación materia del presente asunto, consecuentemente dicho documento no se tomará en cuenta para efectos de emitir la presente determinación, sino únicamente para efectos de haber acreditado ejercer el derecho conferido en el **Certificado Único de Zonificación de Uso del Suelo, con número de folio 28619-151DIMA17 de fecha de expedición de veintisiete de abril de dos mil diecisiete**, tal y como se detalla en líneas subsecuentes.-

8/22

Ahora bien, cabe señalar que el **Certificado Único de Zonificación de Uso del Suelo, con número de folio 28619-151DIMA17 de fecha de expedición de veintisiete de abril de dos mil diecisiete**, se adminicula directamente con el contenido del oficio 101.1705 de fecha doce de agosto de dos mil once signado por el Ingeniero Alejandro Fuente Aguilar, Director General de Administración Urbana de la Secretaría de Desarrollo y Vivienda del Distrito Federal mediante el cual señala que los certificados de Uso del Suelo en cualquiera de sus modalidades podrán ser consultados en la página electrónica de dicha Secretaría (www.seduvi.cdmx.gob.mx), en el icono de trámites y servicios, opción "Consulta de Certificados", en este caso con el número de folio **28619-151DIMA17**, año dos mil diecisiete, mismo que fue corroborado por esta autoridad, lo anterior es así, toda vez que para conocer la verdad sobre los puntos controvertidos esta autoridad puede valerse de cualquier persona, sea parte o tercero, y de cualquier cosa o documento, ya sea que pertenezca a las partes o a un tercero; sin más limitación que las pruebas no estén prohibidas por la ley ni sean contrarias a la moral, de conformidad con el artículo 278 del Código de Procedimientos Civiles para el Distrito Federal, de aplicación supletoria



Instituto de Verificación Administrativa del D.F.,
Dirección General
Coordinación de Substanciación de Procedimientos
Dirección de Calificación "A"

Carolina núm. 132, piso 11
Col. Noche Buena C.P. 03720
inveadf@gob.mx

T 4737 7700



EXPEDIENTE: INVEADF/OV/DUYUS/2479/2018
700-CVV-RE-07

a la Ley de Procedimiento Administrativo del Distrito Federal conforme a su artículo 4 párrafo segundo, siendo que al tratarse de un medio de comunicación electrónico que se encuentra en internet, constituye un sistema mundial de disseminación y obtención de información en diversos ámbitos y, dependiendo de esto último, puede determinarse el carácter oficial o extraoficial de la noticia que al efecto se recabe, y como constituye un adelanto de la ciencia, procede, en el aspecto normativo, por lo que el mismo se valora en términos del artículo 402 del Código de Procedimientos Civiles para el Distrito Federal, de aplicación supletoria a la Ley de Procedimiento Administrativo del Distrito Federal conforme a su artículo 4 párrafo segundo.-----

Sirve de apoyo la tesis que a continuación se cita:-----

Registro No. 186243

Localización:

Novena Época

Instancia: Tribunales Colegiados de Circuito

Fuente: Semanario Judicial de la Federación y su Gaceta
XVI, Agosto de 2002

Página: 1306

Tesis: V.3o.10 C

Tesis Aislada

Materia(s): Civil

INFORMACIÓN PROVENIENTE DE INTERNET. VALOR PROBATORIO.

El artículo 188 del Código Federal de Procedimientos Civiles, de aplicación supletoria a la Ley de Amparo, en términos de lo previsto en el diverso artículo 2o. de este ordenamiento legal, dispone: "Para acreditar hechos o circunstancias en relación con el negocio que se ventila, pueden las partes presentar fotografías, escritos o notas taquigráficas, y, en general, toda clase de elementos aportados por los descubrimientos de la ciencia."; asimismo, el diverso artículo 210-A, párrafo primero, de la legislación que se comenta, en lo conducente, reconoce como prueba la información generada o comunicada que conste en medios electrónicos, ópticos o en cualquiera otra tecnología; ahora bien, entre los medios de comunicación electrónicos se encuentra "internet", que constituye un sistema mundial de disseminación y obtención de información en diversos ámbitos y, dependiendo de esto último, puede determinarse el carácter oficial o extraoficial de la noticia que al efecto se recabe, y como constituye un adelanto de la ciencia, procede, en el aspecto normativo, otorgarle valor probatorio idóneo.

TERCER TRIBUNAL COLEGIADO DEL QUINTO CIRCUITO.-----

Amparo en revisión 257/2000. Bancomer, S.A., Institución de Banca Múltiple, Grupo Financiero. 26 de junio de 2001. Unanimidad de votos. Ponente: Epicteto García Báez.--





EXPEDIENTE: INVEADF/OV/DUYUS/2479/2018
700-CVV-RE-07

En ese sentido, del análisis realizado al Certificado antes citado, se desprende que el mismo tuvo una vigencia de un año contado a partir del día siguiente de su expedición, esto fue hasta el veintiocho de abril de dos mil dieciocho, resultando evidente que dicho certificado no se encontraba vigente al momento de la práctica de la visita de verificación, no obstante lo anterior de las constancias que obran agredas a autos se desprende que se ejerció el derecho conferido en el mismo, ya que de las constancias que obran en autos se advierte la copia cotejada con original del Registro de Manifestación de Construcción Tipo B o C, folio FBJ-372-17, con sello de ventanilla única delegacional de fecha ocho de diciembre de dos mil diecisiete, documento que se adminicula con la información contenida en el oficio número SEDUVI/DGAJ/DNAJ/0112/2014, de fecha seis de febrero de dos mil catorce, recibido en la Oficialía de partes de este Instituto el once de febrero de dos mil catorce, el cual en su parte conducente señala lo siguiente: -----

"...2. Del análisis de los preceptos anteriores se obtiene que el tercer párrafo del artículo 125 del Reglamento de la Ley de Desarrollo Urbano del Distrito Federal es aplicable al presente caso, toda vez que no contraviene las disposiciones de la Ley de Desarrollo Urbano del Distrito Federal, publicada en la Gaceta Oficial del Distrito Federal, el 15 de julio del 2010, en términos de su Transitorio Tercero, al determinar que ejercido el derecho conferido en los Certificados Únicos de Zonificación de Uso de Suelo o Certificados de Acreditación de Uso de Suelo por Derechos Adquiridos, únicos tipos de Certificados reconocidos por la Ley de Desarrollo Urbano del Distrito Federal, no será necesario obtener una nueva Certificación a menos que se modifique el uso y superficie por uso solicitado o a través de los Programas de Desarrollo Urbano que entren en vigor. Luego entonces, si durante la vigencia de los Certificados referidos, se registró la Manifestación de Construcción y concluida la misma no se modificó el uso y superficie por uso solicitado o a través de los Programas de Desarrollo Urbano que entren en vigor, se considera que se ha ejercido el derecho contenido en el propio Certificado, y no es necesario obtener una nueva certificación..." (sic.) -----

10/22

De lo que se advierte que en el caso en particular el visitado ejerció el derecho conferido en el Certificado Único de Zonificación de Uso del Suelo, con número de folio 28619-151DIMA17 de fecha de expedición de veintisiete de abril de dos mil diecisiete, mismo que tiene pleno valor probatorio al tratarse de documento público expedido por funcionario público en ejercicio de sus funciones, de conformidad con los artículos 327 fracción II y 403 del Código de Procedimientos Civiles para el Distrito Federal, aplicado de manera supletoria a la Ley de Procedimiento Administrativo del Distrito Federal, al haber tramitado su Registro de Manifestación de Construcción Tipo B o C, folio FBJ-372-17, con sello de ventanilla única delegacional de fecha ocho de diciembre de dos mil diecisiete, durante la vigencia del Certificado de referencia, por lo que resulta procedente tomarlo en cuenta para la emisión de la presente determinación. -----





EXPEDIENTE: INVEADF/OV/DUYUS/2479/2018
700-CVV-RE-07


Una vez precisado lo anterior, del estudio y análisis del **Certificado Único de Zonificación de Uso del Suelo, con número de folio 28619-151DIMA17 de fecha de expedición de veintisiete de abril de dos mil diecisiete**, se advierte que la zonificación aplicable en el inmueble visitado, es Habitacional, tres (3) niveles máximos de construcción y veinte por ciento (20%) mínimo de área libre, y una superficie máxima de construcción de 815.424 m² (ochocientos quince punto cuatrocientos veinticuatro metros cuadrados), por lo que se hace evidente que los niveles observados al momento de la práctica de la visita de verificación en el inmueble visitado, son los permitidos en las normas de zonificación y ordenación en materia de uso de suelo, de conformidad con la zonificación aplicable prevista en el Certificado Único de Zonificación de Uso del Suelo, con número de folio 28619-151DIMA17 de fecha de expedición de veintisiete de abril de dos mil diecisiete, toda vez que ha quedado precisado en líneas que anteceden que el inmueble visitado se encontraba conformado por tres niveles contados a partir de nivel de banqueta.

Ahora bien, para determinar si el visitado cumple con la superficie de área libre que señala la zonificación aplicable, es necesario como primer paso establecer la superficie del predio asentada en el acta de visita de verificación por el personal especializado en funciones de verificación adscrito a este Instituto, la cual es de 322 m² (trescientos veintidós metros cuadrados), en ese sentido el inmueble de referencia debe contar con el 20% mínimo de área libre, es decir el 20% del área del predio, esto es el 20% de 322 m² (trescientos veintidós metros cuadrados), resultando de la operación aritmética un total de **64.40 m² (sesenta y cuatro punto cuarenta metros cuadrados)**, siendo que del acta de visita de verificación materia del presente asunto, se advirtió que el inmueble de referencia contaba con una superficie de área libre 70 m² (setenta metros cuadrados), esto es **5.60 m² (cinco punto sesenta metros cuadrados)** mayores a los requeridos en la zonificación aplicable al inmueble de referencia prevista en el Certificado de referencia, por lo que se hace evidente que el área libre observada al momento de la práctica de la visita de verificación en el inmueble visitado, es la permitida en las normas de zonificación y ordenación en materia de uso de suelo, de conformidad con el Certificado antes citado.

11/22

Asimismo, del **Certificado Único de Zonificación de Uso del Suelo, con número de folio 28619-151DIMA17 de fecha de expedición de veintisiete de abril de dos mil diecisiete**, se advierte que el inmueble visitado le aplica una característica patrimonial, tal como se advierte a continuación:





EXPEDIENTE: INVEADF/OVIDUYUS/2479/2018
700-CVV-RE-07

CARACTERÍSTICA PATRIMONIAL: CC. Inmueble colindante a catalogado, Inmueble colindante a catalogado o considerado con valor histórico, artístico o patrimonial; cualquier intervención requiere autorización de las autoridades federales correspondientes, así como el Dictamen Técnico, emitido por la Dirección del Patrimonio Cultural Urbano de la Secretaría de Desarrollo Urbano y Vivienda.

CARACTERÍSTICAS PATRIMONIALES

Nombre	CC
Descripción	Inmueble colindante a inmueble(s) afecto(s) al patrimonio cultural urbano de valor histórico y/o valor artístico y/o valor patrimonial.
Catalogado	Inmueble colindante a inmueble(s) con valor histórico y/o artístico y/o patrimonial; cualquier intervención requiere autorización de las autoridades competentes, local o federal. Para cualquier intervención se requiere el aviso de intervención u opinión técnica de la Dirección del Patrimonio Cultural Urbano de la Secretaría de Desarrollo Urbano y Vivienda.

CRITERIOS DE INTERVENCIÓN

	Cualquier intervención deberá respetar, destacar y realizar las características tipológicas, arquitectónicas, de partido arquitectónico y fachadas, sistemas constructivos, materiales, etc. del inmueble afecto al patrimonio cultural urbano de valor histórico, y/o artístico y/o patrimonial, integrándose a éste a través de la composición y el lenguaje arquitectónico del proyecto. Las demoliciones, sustituciones, modificaciones, adiciones, obra nueva y cambios de uso de suelo estarán sujetos a la aprobación del proyecto por parte de la Dirección del Patrimonio Cultural Urbano de la SEDUVI.
Demoliciones	Permitida atendiendo las restricciones y medidas de protección a las colindancias con el objeto de proteger al (los) inmueble(s) afecto(s) al patrimonio cultural urbano, garantizando su integridad.
Sustituciones	La sustitución de elementos estructurales está permitida siempre y cuando se proteja la colindancia y se garantice la integridad estructural del (los) inmueble(s) afecto(s) al patrimonio cultural urbano. En caso de que el inmueble colindante comparta fachada alineada a paramento, la sustitución de acabados, herrería y carpintería no estructural, deberá ser compatible con las características en materiales y colores de la del inmueble afecto al patrimonio cultural urbano.
Modificaciones	La modificación de la planta tipo en forma y distribución está permitida. Las modificaciones de la fachada están permitidas siempre y cuando la propuesta logre una integración con el (los) inmueble(s) afecto(s) al patrimonio cultural urbano en caso de que la colindancia comparta el paramento de calle.
Adiciones	La adición de niveles, respetando la zonificación vigente de los Programas de Desarrollo Urbano correspondientes está permitida siempre y cuando no altere la volumetría, perfil e imagen urbana del contexto patrimonial inmediato en caso de estar dentro de Área de Conservación Patrimonial. La ampliación en las áreas libres se encuentra permitida siempre y cuando no se rebase el coeficiente de utilización y/o la altura permitidos, y se cumpla con las áreas libres según lo establecido en el Programa de Desarrollo Urbano correspondiente y el Reglamento de Construcciones para el Distrito Federal. La colocación de elementos de herrería nueva en fachada, así como balcones y volados, estará condicionada a la valoración del proyecto por parte de la Dirección del Patrimonio Cultural Urbano de la SEDUVI y de las instancias competentes. En éstos casos se revisará que el diseño propuesto mantenga la armonía compositiva con el (los) inmueble afecto(s) al patrimonio cultural urbano. La colocación de instalaciones en la azotea (aire acondicionado, calefacción, especiales, de seguridad, mecánicas, hidráulicas, sanitarias, tinacos, tendederos y antenas de todo tipo), deberán remeterse del paño del alineamiento al menos 3.00 metros, así como contemplar la solución arquitectónica adecuada para su ocultamiento e integración al contexto urbano patrimonial, evitando la visibilidad desde la vía pública y desde el paramento opuesto de la calle.
Obra Nueva	Permitida. Deberá contar con la aprobación del proyecto arquitectónico por la Dirección del Patrimonio Cultural Urbano de la SEDUVI. El proyecto de obra nueva deberá respetar las referencias tipológicas del (los) inmueble(s) afecto(s) al patrimonio cultural urbano colindante(s), permitiéndose el uso de un lenguaje arquitectónico y materiales contemporáneos. Se deberá contemplar la protección a colindancias a fin de garantizar la integridad estructural del (los) inmueble(s) afecto(s) al patrimonio cultural urbano colindante(s). En las fachadas de obras nuevas que colinden con edificios de valor se deberán incorporar elementos de integración que armonicen con el inmueble de valor patrimonial, generando proporción con el perfil urbano inmediato y las características tipológicas del lugar. La volumetría, alineamiento, paramento y perfiles de la obra nueva deberá evitar ser discordante con las características del (los) inmueble(s) de valor. La colocación de instalaciones en azotea (aire acondicionado, calefacción, especiales, de seguridad, mecánicas, hidráulicas, sanitarias, tinacos, tendederos y antenas de todo tipo), deberán remeterse del paño del alineamiento al inmueble patrimonial, evitando la visibilidad desde la vía pública y desde el paramento opuesto de la calle. Las fachadas de colindancia visibles desde la vía pública, deberán tener un tratamiento formal de acabados semejante y acorde al utilizado en fachada principal o podrán ser apianados o repellados lisos acabados con pintura. El diseño, materiales y colores de acabados, cancelería, herrería y carpintería deberá integrarse compositivamente a las características tipológicas de (los) inmueble(s) de valor. La altura máxima permitida para obras nuevas, deberá ajustarse a la altura del (los) inmueble(s) afecto(s) al patrimonio cultural urbano en todo su primer cuerpo y al perfil urbano existente, al interior del predio se podrán autorizar los niveles indicados en la zonificación vigente de acuerdo a los Programas de Desarrollo Urbano correspondiente.
Uso del Suelo	No se autorizan cambios de uso de suelo del inmueble colindante cuando se modifique o se ponga en riesgo al inmueble de valor.

12/22





EXPEDIENTE: INVEADF/OV/DUYUS/2479/2018
700-CVV-RE-07

Información que se adminicula directamente con el contenido del Sistema de Información Geográfica (SIG) de la página electrónica de la Secretaría de Desarrollo Urbano y Vivienda del Distrito Federal (www.seduvi.cdmx.gob.mx), (el cual es una transcripción de la información de los Programas de Desarrollo Urbano inscritos sobre el registro de Planes y Programas de la Secretaría de Desarrollo Urbano y Vivienda del Distrito Federal), lo anterior, a efecto de conocer los alcances y contenido de dicha norma, de la cual se desprende lo siguiente:-----

Sitios Patrimoniales		Niveles de protección	Zona Histórica
Características Patrimoniales:			
inf. de la Norma	Inmueble colindante a inmueble(s) afecto(s) al patrimonio cultural urbano de valor histórico y/o valor artístico y/o valor patrimonial.	No aplica	No aplica

En ese sentido, de la información antes indicada, se desprende que al inmueble materia del presente procedimiento no le aplica el concepto denominado "zona histórica", asimismo, de las constancias que obran en autos se advierte copia cotejada con original del Oficio número 401.3S.1-2018/3759, de fecha treinta de agosto de dos mil dieciocho, signado por el Subdirector de Autorizaciones del Instituto Nacional de Antropología, mediante el cual se indica que el inmueble visitado no está considerado monumento histórico, no es colindante con alguno de éstos y se ubica fuera de los límites de una zona histórica; por lo que dicho inmueble no se encuentra en el supuesto para contar con la autorización del Instituto Nacional de Antropología e Historia (INAH), por lo que resulta procedente que esta autoridad no emita pronunciamiento al respecto.-----

13/22

Ahora bien, por lo que hace a la Solicitud de Información sobre Inmueble con Valor Artístico o Monumento Artístico, con número de trámite: INBA-02-004, de fecha veintiuno de agosto de dos mil dieciocho, con sello y No. de Folio: 1907 DACPAI/INBA INMUEBLE NO INCLUIDO EN LA RELACIÓN DEL INBA, por lo que con el mismo acredita que "NO" requiere del Visto Bueno de dicha autoridad, por lo anterior resulta procedente que esta autoridad no emita pronunciamiento al respecto.-----

Asimismo, para cualquier intervención al inmueble de trato, requiere contar con el aviso de intervención, Dictamen u Opinión Técnica según sea el caso de la Dirección del Patrimonio Cultural Urbano de la Secretaria de Desarrollo Urbano y Vivienda (SEDUVI); al respecto, de las constancias que obran agregadas en los autos del presente procedimiento, se advierte la copia cotejada con original del oficio SEDUVI/CGDAU/DPCU/0764/2017, de fecha veintidós de febrero de dos mil dieciocho, mediante el cual, se emitió dictamen técnico favorable en materia estrictamente de conservación patrimonial a favor del inmueble visitado, signado por la Directora del Patrimonio Cultural Urbano de la Secretaria de Desarrollo Urbano y Vivienda, derivado de





EXPEDIENTE: INVEADF/OV/DUYUS/2479/2018
700-CVV-RE-07

lo anterior, se hace evidente que el inmueble visitado acreditó contar con la opinión técnica favorable de la Dirección del Patrimonio Cultural Urbano de la Secretaría de Desarrollo Urbano y Vivienda, dando así cumplimiento a dicha obligación y con ello la observancia a la característica patrimonial, aplicable al inmueble visitado.

Por lo que esta autoridad determina que el visitado observa las disposiciones legales y reglamentarias en materia de uso de suelo, respecto a los niveles, superficie de construcción y superficie de área libre, de conformidad con el Certificado Único de Zonificación de Uso del Suelo, con número de folio 28619-151DIMA17 de fecha de expedición de veintisiete de abril de dos mil diecisiete, relativo al inmueble visitado, y opinión técnico favorable de la Dirección del Patrimonio Cultural Urbano de la Secretaría de Desarrollo Urbano y Vivienda de conformidad con lo dispuesto en el artículo 43 de la Ley de Desarrollo Urbano del Distrito Federal, mismo que se cita:

"Artículo 43.- Las personas físicas o morales, públicas o privadas, están obligadas a la exacta observancia de los programas y de las determinaciones que la Administración Pública dicte en aplicación de esta Ley".

14/22

Lo anterior en relación con lo establecido en los numerales 47, 48 y 51 fracción I de la Ley de Desarrollo Urbano del Distrito Federal y 158 del Reglamento de la Ley de Desarrollo Urbano del Distrito Federal, que para mayor referencia a continuación se citan:

"Artículo 47.-Las normas de ordenación establecerán las especificaciones para los usos y aprovechamientos del suelo. Las Secretaría las expedirá en los términos que señale esta ley y su reglamento".

"Artículo 48 El ordenamiento territorial comprende el conjunto de disposiciones que tienen por objeto establecer entre la zonificación y los usos, destinos y reservas del suelo del Distrito Federal, los asentamientos humanos, las actividades de los habitantes y las normas de ordenación. Comprende asimismo las disposiciones en materia de construcciones, de paisaje urbano y de equipamiento urbano".

"Artículo 51. Para la zonificación del territorio del Distrito Federal se considerarán las siguientes zonas y usos del suelo: "

- I. *En suelo urbano: Habitacional; Comercial; De Servicios; Industrial; Espacio Abierto; Áreas Verdes, y los demás que se establezcan en el reglamento*

Reglamento de la Ley de Desarrollo Urbano del Distrito Federal.





EXPEDIENTE: INVEADF/OV/DUYUS/2479/2018
700-CVV-RE-07

“Artículo 158. Los certificados de zonificación se clasifican en:-----

I. Certificado Único de Zonificación de Uso del Suelo. Es el documento público impreso en hoja de papel seguridad en el que se hacen constar las disposiciones específicas que para un predio o inmueble determinado establecen los instrumentos de planeación de desarrollo urbano. Este documento no crea derechos de propiedad o posesión, no prejuzga sobre ellos, ni constituye permiso, autorización o licencia alguna;-----

II. Certificado Único de Zonificación de Uso del Suelo Digital. Es el documento público en el que se hacen constar las disposiciones específicas que para un predio o inmueble determinado establecen los instrumentos de planeación de desarrollo urbano, cuya solicitud y expedición se realizará en medios electrónicos. Este documento no crea derechos de propiedad, posesión, ni prejuzga sobre ellos ni constituye permiso, autorización o licencia alguna.-----

El tiempo de vigencia para ejercitar las actividades para las que se expiden los certificados señalados en las fracciones I y II es de un año contado a partir del día siguiente al de su expedición.-----

15/22

Una vez realizado el trámite para el cual fue solicitado cualquiera de los certificados antes señalados, y habiéndolo ejercido con una declaración de apertura, licencia de funcionamiento, licencia o manifestación de construcción, no será necesario obtener un nuevo Certificado, a menos que se modifique el uso y superficie solicitado del inmueble, o debido a las modificaciones a los Programas 77 Parciales de Desarrollo Urbano o Delegacionales de Desarrollo Urbano que entren en vigor;-----

III. Certificado de Acreditación de Uso del Suelo por Derechos Adquiridos. Es el documento público que tiene por objeto reconocer los derechos de uso del suelo y superficie de uso que por el aprovechamiento legítimo y continuo tienen los propietarios, poseedores o causahabientes de un bien inmueble, en su totalidad o en unidades identificables de éste, con anterioridad a la entrada en vigor del Programa Parcial de Desarrollo Urbano o del Programa Delegacional de Desarrollo Urbano que los prohibió.-----

La vigencia de este Certificado será permanente, sin embargo la Secretaría en cualquier momento podrá solicitar a la autoridad competente se lleve a cabo una verificación para constatar la continuidad del uso acreditado. Los derechos adquiridos prescribirán al momento en que se deje de ejercer el uso de que se trate, salvo que sea acreditado que la continuidad se vio interrumpida por causas





EXPEDIENTE: INVEADF/OV/DUYUS/2479/2018
700-CVV-RE-07

ajenas a la voluntad de los propietarios, poseedores o causahabientes del bien inmueble de conformidad a lo dispuesto en el artículo 161 del Reglamento.-----

Los propietarios, poseedores, o sus causahabientes podrán solicitar el reconocimiento de los derechos adquiridos respecto de los usos del suelo, que de manera legítima y continua han aprovechado en relación a un bien inmueble en su totalidad, o en unidades identificables de éste, siempre y cuando se encuentre en alguno de los siguientes supuestos:-----

a) Para usos cuyo aprovechamiento se haya iniciado con anterioridad a la entrada en vigor de los planes parciales de desarrollo urbano aprobados y publicados en el Diario Oficial de la Federación del año 1982; o-----

b) Para usos permitidos en los planes o Programas Parciales de Desarrollo Urbano que se hayan aprobado y publicado en el Diario Oficial de la Federación el 17 de mayo de 1982 y hasta antes de la entrada en vigor de los Programas vigentes y cuyo aprovechamiento se haya iniciado en dicho periodo.-----

16/22

Ahora bien, por lo que hace a la superficie de construcción, esta autoridad determina no hacer pronunciamiento alguno al respecto, toda vez que el personal especializado en funciones de verificación asentó de manera general la superficie de construcción, sin que se tenga la certeza si dicha superficie de construcción corresponde únicamente a lo construido a partir de nivel de banqueteta, o si en la misma se incluyó el semisótano de referencia, ya que como ha quedado precisado la superficie de construcción bajo nivel de banqueteta no cuantifica dentro de la superficie total de construcción permitida, consecuentemente esta autoridad se encuentra imposibilitada para hacer pronunciamiento alguno, toda vez que no cuenta con los elementos únicamente necesarios para determinar su cumplimiento o incumplimiento y por ende no se pueden fijar las responsabilidades que correspondan, imponiendo, en su caso, las sanciones y medidas de seguridad que procedan en los términos de los ordenamientos legales o reglamentarios aplicables.-----

Por lo que hace al uso de suelo utilizado en el inmueble visitado, en relación con los usos autorizados en términos de la zonificación aplicable, esta autoridad determina no emitir pronunciamiento alguno, toda vez que al momento en que se practicó la visita de verificación materia del presente asunto, únicamente se advirtió que el inmueble objeto del presente procedimiento se trataba de una obra nueva de en proceso de construcción, sin que pudiera determinarse el uso que en su caso se destinará en el inmueble de referencia.-----



Instituto de Verificación Administrativa del D.F.,
Dirección General
Coordinación de Substanciación de Procedimientos
Dirección de Calificación "A"

Carolina núm. 132, piso 11
Col. Noche Buena C.P. 03720
inveadf@gob.mx

T. 4737 7700



EXPEDIENTE: INVEADF/OV/DUYUS/2479/2018
700-CVV-RE-07

Asimismo, del objeto y alcance que señala la Orden de Visita de Verificación materia del presente asunto, se desprende en la parte conducente, que: "Para el cumplimiento del objeto y alcance, el visitado debe exhibir:... B.- Los dictámenes y/o permisos que en su caso apliquen al inmueble visitado con base en lo establecido en la Ley de Desarrollo Urbano del Distrito Federal y su Reglamento, así como en el Programa General, Programa Delegacional y/o Programa Parcial de Desarrollo Urbano y Normas de Ordenación" (sic). Al respecto, el artículo 86 del Reglamento de la Ley de Desarrollo Urbano del Distrito Federal, dispone de manera textual, lo siguiente:-----

Artículo 86. Se requiere dictamen de impacto urbano o impacto urbano ambiental positivo para la obtención de la autorización, la licencia o el registro de manifestación de construcción, en los siguientes casos:-----

A) Dictamen de impacto urbano y/o impacto urbano ambiental, cuando se pretendan ejecutar:-----

I. Proyectos de vivienda con más de 10,000 metros cuadrados de construcción;---

II. Proyectos de oficinas, comercios, servicios, industria o equipamiento con más de 5,000 metros cuadrados de construcción;-----

III. Proyectos de usos mixtos (habitacional, comercio, servicios o equipamiento) con más de 5,000 metros cuadrados de construcción; y-----

IV. Proyectos donde aplique la Norma de Ordenación General número 10.-----

B) Únicamente Dictamen de impacto urbano en los siguientes casos:-----

I. Estaciones de servicio de combustibles para carburación como gasolina, diésel, gas LP y gas natural, para el servicio público y/o autoconsumo.-----

En este caso además del dictamen de impacto urbano, se debe cumplir con lo dispuesto en el artículo 95 de la Ley de Hidrocarburos; y-----

II. Crematorios.-----

Cuando se pretenda ampliar construcciones existentes y éstas cuenten con un dictamen de impacto urbano o impacto urbano ambiental positivo o acrediten que la construcción se ejecutó antes de la obligatoriedad de obtener el dictamen positivo de impacto urbano, acreditándolo con la licencia y/o manifestación de construcción correspondiente, podrá ampliarse la edificación sin necesidad de un nuevo estudio de impacto urbano o impacto urbano ambiental, siempre y cuando la ampliación no rebase 5,000 metros cuadrados de construcción. -----

17/22





EXPEDIENTE: INVEADF/OV/DUYUS/2479/2018
700-CVV-RE-07

Al respecto, de la interpretación que esta autoridad hace del artículo de referencia, se obtiene que para que se haga exigible el Dictamen de impacto urbano y/o impacto urbano ambiental al inmueble de referencia necesariamente la superficie de construcción debe exceder por encima de los 5,000 m² (cinco mil metros cuadrados) y/o 10,000 m² (diez mil metros cuadrados) en su caso; asimismo que la actividad correspondiese a estaciones de servicio de combustibles para carburación como gasolina, diésel, gas LP y gas natural, para el servicio público y/o autoconsumo y crematorios; siendo el caso que con la superficie de construcción recabada en el acta de visita de verificación, se obtiene que la misma corresponde a razón de 1,645 m² (mil seiscientos cuarenta y cinco metros cuadrados), por otro lado del acta de visita de verificación en nada se advierte que se pretenda llevar a cabo, alguna de las actividades antes señaladas, por tanto resulta inconcuso que al inmueble visitado no se le pueda hacer exigible el dictamen a que hace referencia la obligación en estudio, concluyendo no emitir pronunciamiento al respecto. ---

Derivado de lo anterior, y en virtud de que del estudio del texto del acta de visita de verificación, se advierte el cumplimiento a las disposiciones legales y reglamentarias en materia de uso de suelo, de conformidad con el **Certificado Único de Zonificación de Uso del Suelo, con número de folio 28619-151DIMA17 de fecha de expedición de veintisiete de abril de dos mil diecisiete**, y dictamen técnico favorable de la Dirección del Patrimonio Cultural Urbano de la Secretaría de Desarrollo Urbano y Vivienda, esta autoridad determina procedente **NO** entrar al estudio y análisis del escrito de observaciones ingresado en la oficialía de partes de este Instituto, toda vez que en nada cambiaría el sentido de la presente resolución administrativa, adicionalmente que la visitada **NO** podría conseguir mayores beneficios que el que esta autoridad determine el cumplimiento a las disposiciones legales y reglamentarias en materia de uso de suelo, al respecto, sirven de apoyo por analogía la siguiente Tesis:-----

18/22

No. Registro: 39,938

Precedente

Época: Quinta

Instancia: Tercera Sala Regional Hidalgo-México

Fuente: R.T.F.J.F.A. Quinta Época. Año V. No. 56. Agosto 2005.

Tesis: V-TASR-XXXIII-1729

Página: 354

CÓDIGO FISCAL DE LA FEDERACIÓN

EXHAUSTIVIDAD EN EL RECURSO ADMINISTRATIVO.- NO ES NECESARIO EL ESTUDIO DE TODOS LOS AGRAVIOS, SINO DE AQUEL QUE SEA SUFICIENTE PARA DESVIRTUAR LA VALIDEZ DEL ACTO RECURRIDO Y OTORGUE UN MAYOR



Instituto de Verificación Administrativa del D.F.,
Dirección General
Coordinación de Substanciación de Procedimientos
Dirección de Calificación "A"

Carolina num 132, piso 11
Col. Noche Buena. C P. 03720
inveadf@gob.mx

T 4737 7700



EXPEDIENTE: INVEADF/OV/DUYUS/2479/2018
700-CVV-RE-07

BENEFICIO AL RECURRENTE.- El artículo 132 del Código Fiscal de la Federación establece que cuando uno de los agravios sea suficiente para desvirtuar la validez del acto impugnado, bastará con el examen de dicho punto, lo que es congruente con el principio de prontitud de resolución que como garantía individual se establece por la Constitución Federal en el artículo 17; sin embargo, no debe perderse de vista que tal actuación se sujeta a la circunstancia de que el planteamiento analizado sea suficiente para declarar la ilegalidad del acto administrativo combatido y además, que de entre los que se expongan, aquél que fue declarado fundado sea el que implique un beneficio mayor al gobernado, ya sea porque se trate de un acto que es anterior a los demás y que con motivo de su ilegalidad concomitantemente implique la ilegalidad de los demás que le sucedan; o bien, porque el alcance de la ilegalidad sea mayor. (52)

Juicio No. 4340/02-11-03-3.- Resuelto por la Tercera Sala Regional Hidalgo México del Tribunal Federal de Justicia Fiscal y Administrativa, el 5 de junio de 2003, por unanimidad de votos.- Magistrado Instructor: Manuel Lucero Espinosa.- Secretaria: Lic. Rebeca Vélez Sahagún.

Derivado de lo anterior y toda vez que el visitado observa las disposiciones legales y reglamentarias aplicables en materia de uso de suelo, contenidas en la Ley de Desarrollo Urbano del Distrito Federal y el Reglamento de la Ley de Desarrollo Urbano del Distrito Federal, en términos de lo dispuesto en el Certificado Único de Zonificación de Uso del Suelo, con número de folio 28619-151DIMA17 de fecha de expedición de veintisiete de abril de dos mil diecisiete, relativo al inmueble visitado, y Dictamen Técnico favorable de la Dirección del Patrimonio Cultural Urbano de la Secretaría de Desarrollo Urbano y Vivienda, se resuelve no imponer sanción alguna a la [REDACTED] en su carácter de copropietaria y Apoderada Legal de los Copropietarios del inmueble matrería del presente procedimiento.

19/22

En consecuencia, de conformidad con lo previsto en el artículo 87 fracción I de la Ley de Procedimiento Administrativo del Distrito Federal y 35 del Reglamento de Verificación Administrativa del Distrito Federal, se resuelve en los siguientes términos.

Ley de Procedimiento Administrativo del Distrito Federal.

"Artículo 87.- Ponen fin al procedimiento administrativo:

I. La resolución definitiva que se emita."

RESUELVE



Instituto de Verificación Administrativa del D.F.
Dirección General
Coordinación de Substanciación de Procedimientos
Dirección de Calificación "A"

Carolina Jim. 152, piso 11
Col. Nueve de Mayo, C.P. 03720
inveadf@qob.mx

T. 4737 7700



EXPEDIENTE: INVEADF/OV/DUYUS/2479/2018
700-CVV-RE-07

PRIMERO.- Esta Autoridad es competente para resolver el texto del acta de visita de verificación, en virtud de lo expuesto en el considerando PRIMERO de la presente resolución administrativa.

SEGUNDO.- Se reconoce la validez del texto del acta de visita de verificación practicada por personal especializado en funciones de verificación adscrito a este Instituto, de conformidad con el considerando SEGUNDO de la presente resolución administrativa.

TERCERO.- Por lo que respecta al Dictamen de Impacto Urbano, esta autoridad no emite pronunciamiento alguno al respecto, lo anterior en términos de lo previsto en el Considerando TERCERO de la presente resolución administrativa.

CUARTO.- Por lo que respecta al uso de suelo, y dictamen de Impacto Urbano y/o urbano-ambiental, se resuelve no emitir pronunciamiento alguno en términos de lo previsto en el Considerando TERCERO de la presente resolución administrativa.

20/22

QUINTO.- Por lo que hace a los niveles, superficie de construcción y superficie de área libre, y Dictamen Técnico favorable de la Dirección del Patrimonio Cultural Urbano de la Secretaría de Desarrollo Urbano y Vivienda se resuelve no imponer sanción alguna a la [REDACTED] en su carácter de copropietaria y Apoderada Legal de los Copropietarios del inmueble matrería del presente procedimiento, lo anterior en términos de lo previsto en el considerando TERCERO de la presente resolución administrativa.

SEXTO.- Con fundamento en los artículos 59, 60 y 61 del Reglamento de Verificación Administrativa del Distrito Federal, se hace del conocimiento del interesado que tiene un término de quince días hábiles contados a partir del día siguiente al en que surta sus efectos la notificación de la resolución, para que, de considerarlo necesario, interponga el recurso de inconformidad ante el superior jerárquico de esta autoridad o promueva juicio de nulidad ante el Tribunal de lo Contencioso Administrativo del Distrito Federal.

SÉPTIMO.- Gírese oficio a la Coordinación de Verificación Administrativa de este Instituto, para que se designe y comisione a personal especializado en funciones de verificación para que realice la notificación de la presente resolución, para lo cual se habilitan días y





EXPEDIENTE: INVEADF/OV/DUYUS/2479/2018
700-CVV-RE-07

horas inhábiles de conformidad con el artículo 75 de la Ley de Procedimiento Administrativo del Distrito Federal, de aplicación supletoria al Reglamento de Verificación Administrativa del Distrito Federal conforme a su artículo 7, así como lo dispuesto en el artículo 83 fracción I del Reglamento en cita.-----

OCTAVO.- Los datos personales recabados serán protegidos, incorporados y tratados en el Sistema de Datos Personales relativo al procedimiento de calificación de actas de verificación de las materias del ámbito central el cual tiene su fundamento en los artículos 25 Apartado A Bis, sección primera fracción VI del Estatuto Orgánico del Instituto de Verificación Administrativa del Distrito Federal; 6 de la Ley del Instituto de Verificación Administrativa del Distrito Federal y 14 del Reglamento de Verificación Administrativa del Distrito Federal, cuya finalidad es para el resguardo, protección y manejo de los datos personales que la Dirección de Calificación "A" obtiene cuando los visitados ingresan su escrito de observaciones, como parte de los medios de defensa jurídica que les asisten, además de otras transmisiones previstas en la Ley de Protección de Datos Personales en Posesión de Sujetos Obligados de la Ciudad de México.-----

21/22

Asimismo, se le informa que sus datos no podrán ser difundidos sin su consentimiento expreso, salvo las excepciones previstas en la Ley.-----

El responsable del Sistema de datos personales es el **Lic. Jonathan Solay Flaster Coordinador de Substanciación de Procedimientos** y la dirección donde podrá ejercer los derechos de acceso, rectificación, cancelación y oposición, así como la revocación del consentimiento es la Unidad de Transparencia del Instituto de Verificación Administrativa del Distrito Federal, sito en: Carolina No. 132, Col. Noche Buena, C.P. 03720, Demarcación Territorial Benito Juárez, México D.F.-----


El interesado podrá dirigirse al Instituto de Transparencia, Acceso a la Información Pública, Protección de Datos Personales y Rendición de Cuentas de la Ciudad de México, donde recibirá asesoría sobre los derechos que tutela la Ley de Protección de Datos Personales en Posesión de Sujetos Obligados de la Ciudad de México al teléfono: 5636-4636; correo electrónico: datos.personales@infodf.org.mx o www.infodf.org.mx.-----

NOVENO.- Notifíquese el contenido de la presente resolución a la [REDACTED]





EXPEDIENTE: INVEADF/OV/DUYUS/2479/2018
700-CVV-RE-07



precisando que en caso de que el domicilio antes señalado no existiera, o se presente alguna imposibilidad para efectuar la notificación ordenada, notifíquese en el domicilio del inmueble visitado, previa razón que se levante para tal efecto, lo anterior, de conformidad con los artículos 78 fracción I inciso c), 80, 81 y 82 fracción I de la Ley de Procedimiento Administrativo del Distrito Federal, aplicado de manera supletoria al Reglamento de Verificación Administrativa del Distrito Federal en términos de su numeral 7. -----

DÉCIMO.- Previa notificación de la presente determinación administrativa que conste en las actuaciones del procedimiento número INVEADF/OV/DUYUS/2479/2018, y una vez que cause estado, archívese como asunto total y definitivamente concluido, en términos de lo dispuesto en el Considerando Tercero de la presente determinación administrativa. -

DÉCIMO PRIMERO.- CÚMPLASE -----

22/22

Así lo resolvió el Licenciado Israel González Islas, Director de Calificación "A" del Instituto de Verificación Administrativa del Distrito Federal, quien firma al calce para constancia. Conste.-----

IPN/C

