



700-CVV-RE-07
EXPEDIENTE: INVEADF/OV/DUYUS/2927/2018

En la Ciudad de México, a cuatro de octubre de dos mil dieciocho. -----

VISTOS para resolver en definitiva los autos del procedimiento de verificación seguido al inmueble ubicado en Calzada Vallejo, número setecientos cinco (705), Colonia Nueva Vallejo, Delegación Gustavo A. Madero, en esta Ciudad, de conformidad con los siguientes: -----

RESULTANDOS

1.- En fecha catorce de agosto de dos mil dieciocho, se emitió la orden de visita de verificación al inmueble citado al rubro, identificada con el número de expediente INVEADF/OV/DUYUS/2927/2018, misma que fue ejecutada el quince del mismo mes y año por personal especializado en funciones de verificación, asentando en el acta los hechos, objetos, lugares y circunstancias, observados. -----

2.- El veintinueve de agosto de dos mil dieciocho se recibió en la Oficialía de Partes de este Instituto, el escrito signado por el C. [REDACTED] mediante el cual formuló observaciones y presentó las pruebas que consideró pertinentes respecto de los hechos, objetos, lugares y circunstancias contenidos en el acta de visita de verificación materia del presente asunto, recayéndole acuerdo de fecha tres de septiembre de dos mil dieciocho, mediante el cual se tuvo por reconocida la personalidad al promovente en su carácter de apoderado legal de los CC. [REDACTED]

1/22

[REDACTED] copropietarios del inmueble materia del presente procedimiento, señalándose fecha y hora para la celebración de la audiencia de desahogo de pruebas y formulación de alegatos, misma que se llevó a cabo a las trece horas del día veinticuatro de septiembre de dos mil dieciocho, en la cual se hizo constar la comparecencia del promovente, diligencia en la que se desahogaron las pruebas admitidas. -----

3.- Una vez substanciado el presente procedimiento de verificación, esta Instancia resuelve en términos de los siguientes: -----

CONSIDERANDOS

PRIMERO. El Licenciado Israel González Islas, Director de Calificación "A" del Instituto de Verificación Administrativa del Distrito Federal, es competente para resolver en definitiva el presente asunto con fundamento en los artículos 14 párrafo segundo, 16 primer párrafo y 122 apartado A fracción V de la Constitución Política de los Estados Unidos Mexicanos; 1, 97 y 98 del Estatuto de Gobierno del Distrito Federal; 1, 2 último párrafo, 3 fracciones V y IX, 7, 9, 40, 48 y 54 fracción I de Ley Orgánica de la Administración Pública del Distrito Federal; 1, 2 fracciones II y VI, 3, 5 y 6 fracciones I, II, III, IV, V, VI, VIII, IX, 7 fracciones I,





II, III, IV, 8, 9 y 13 de la Ley de Procedimiento Administrativo del Distrito Federal; 1, 2 fracciones III y V, 6 fracción IV, 7 apartado A fracciones I inciso d) y IV, 8 fracción II, 18, 19 fracción IV y Décimo Primero Transitorio de la Ley del Instituto de Verificación Administrativa del Distrito Federal; 1, 2, 3 fracción VII, 7, 22 fracción II, 23, 25 apartado A BIS, sección primera, fracciones I, V, VIII y X del Estatuto Orgánico del Instituto de Verificación Administrativa del Distrito Federal, 1 fracción IV, 2, 3 fracciones II, III y V, 4, 14 fracción IV, 35 y 78 del Reglamento de Verificación Administrativa del Distrito Federal y artículo Quinto transitorio de la Ley Orgánica de Alcaldías de la Ciudad de México, publicada en la Gaceta Oficial de la Ciudad de México, el cuatro de mayo de dos mil dieciocho.

SEGUNDO.- El objeto de la presente resolución, es determinar el cumplimiento a la Ley de Desarrollo Urbano del Distrito Federal, al Reglamento de la Ley de Desarrollo Urbano del Distrito Federal, así como al Programa General de Desarrollo Urbano, Programa Delegacional y/o Parcial de Desarrollo Urbano para la **Delegación Gustavo A. Madero**, así como a las Normas de Zonificación y Ordenación en el Distrito Federal, derivado del texto del acta de visita de verificación instrumentada en el inmueble en comento, practicada en cumplimiento a la orden materia del presente asunto, documentos públicos que conforme a los artículos 15 y 20 del Reglamento de Verificación Administrativa del Distrito Federal, contienen los requisitos necesarios que todo acto de autoridad requiere para su validez, por lo que se resuelve el presente asunto en cumplimiento a los principios de simplificación, precisión, legalidad, transparencia, información, imparcialidad y buena fe con que se actúa, de conformidad con los artículos 5, 6 y 7 de la Ley de Procedimiento Administrativo del Distrito Federal.

2/22

TERCERO.- LA CALIFICACIÓN DEL TEXTO DEL ACTA DE VISITA DE VERIFICACIÓN, se realiza de conformidad a lo previsto en el artículo 35 del Reglamento de Verificación Administrativa del Distrito Federal, toda vez que se ingresó en la Oficialía de Partes de este Instituto, escrito de observaciones a que hace referencia el artículo 29 del Reglamento de Verificación Administrativa del Distrito Federal, por lo que se procede a llevar a cabo el estudio del mismo, así como a dictar resolución debidamente fundada y motivada de acuerdo con los siguientes razonamientos lógicos jurídicos.

Se procede a la calificación del texto del acta de visita de verificación, en cumplimiento a la orden de visita de verificación materia del presente procedimiento, de la que se desprende que el Personal Especializado en Funciones de Verificación adscrito a este Instituto, asentó en la parte conducente, lo siguiente:





700-CVV-RE-07
EXPEDIENTE: INVEADF/OV/DUYUS/2927/2018

NO EXHIBE DOCUMENTO AL MOMENTO DE LA VISITA
En relación con el objeto y alcance de la Orden de Visita de Verificación, se hacen constar los siguientes HECHOS / OBJETOS / LUGARES Y CIRCUNSTANCIAS:

PLENAMENTE CONSTITUIDO EN EL INMUEBLE SEÑALADO EN LA ORDEN DE VISITA DE VERIFICACION Y CORROBORADO POR LA NOMENCLATURA OFICIAL ASI COMO POR EL NÚMERO OFICIAL EN LA FACHADA DEL INMUEBLE. OBSERVO UN INMUEBLE DE PLANTA BAJA Y TRES NIVELES DE FACHADA COLOR NEGRO CON AMARILLO Y PORTON DE DOBLE HOJA METÁLICO. SE OBSERVA EL DENOMINATIVO [REDACTED] AL INTERIOR OBSERVO UN AREA DE OFICINAS ADMINISTRATIVAS, Y VEHICULOS ESTACIONADOS CONFORME AL ALCANCE MANIFESTÓ LO SIGUIENTE: 1) EL NUMERO DE NIVELES A PARTIR DEL NIVEL MEDIO DE BANQUETA ES DE CUATRO NIVELES 2)EL USO DE SUELO AL MOMENTO DE LA PRESENTE DILIGENCIA ES COMERCIAL CON ACTIVIDADES PROPIAS DE OFICINAS ADMINISTRATIVAS. 3) LA MEDICION DE LAS SUPERFICIES ES: A) DEL INMUEBLE VISITADO ES DE (1510) MIL QUINIENTOS DIEZ METROS CUADRADOS B) LA SUPERFICIE UTILIZADA ES DE (2446) DOS CUATROCIENTOS CUARENTA Y SEIS METROS CUADRADOS C) LA SUPERFICIE CONSTRUIDA ES DE (1568) MIL QUINIENTOS SESENTA Y OCHO METROS CUADRADOS D) LA ALTURA DEL INMUEBLE ES DE (12) DOCE METROS LINEALES E) EL AREA LIBRE ES DE (878) OCHOCIENTOS SETENTA Y OCHO METROS CUADRADOS LOS PUNTOS A, B Y C NO SON EXHIBIDOS

De lo anterior se desprende que el uso de suelo utilizado en el establecimiento visitado es de "OFICINAS", en una superficie ocupada por uso de 2,446 m2 (dos mil cuatrocientos cuarenta y seis metros cuadrados), misma que se determinó utilizando Telemetro laser marca BOSCH GLM 150, hechos que se toman por ciertos al ser asentados por el Personal Especializado en Funciones de Verificación Administrativa adscrito a este Instituto, quien cuenta con fe pública en los actos en que interviene en el ámbito de sus atribuciones, de conformidad con los artículos 29 fracción III de la Ley del Instituto de Verificación Administrativa del Distrito Federal y 3 fracción XVI del Reglamento de Verificación Administrativa del Distrito Federal; a lo anterior sirve de apoyo la tesis aislada que a continuación se cita:

3/22

Novena Época
Registro: [REDACTED]
Instancia: Primera Sala
Tesis Aislada
Fuente: Semanario Judicial de la Federación y su Gaceta
XXVII, Junio de 2008
Materia(s): Civil
Tesis: [REDACTED]
Página: 392

FE PÚBLICA. SU NATURALEZA JURÍDICA.

"La fe pública es originalmente un atributo del Estado, en virtud de su imperio, que se ejerce a través de los órganos estatales, pues por disposición de la ley los fedatarios la reciben mediante la patente respectiva, y aunque conforme al sistema jurídico mexicano no forman parte de la organización del Poder Ejecutivo si son vigilados por éste. Así, por medio de la fe pública el Estado garantiza que son ciertos determinados hechos que interesan al derecho; de ahí que deba considerarse como la



Instituto de Verificación Administrativa del D.F.
Dirección General
Coordinación de Substanciación de Procedimientos
Dirección de Calificación "A"



700-CVV-RE-07

EXPEDIENTE: INVEADF/OV/DUYUS/2927/2018

garantía de seguridad jurídica que da el fedatario tanto al Estado como al particular, ya que al determinar que un acto se otorgó conforme a derecho y que lo relacionado con él es cierto, contribuye al orden público, a la tranquilidad de la sociedad en que se actúa y a dar certeza jurídica".-

Asimismo asentó en el acta de visita de verificación, en relación a la documentación a que se refiere la orden de visita de verificación, lo siguiente: -----

NO EXHIBE DOCUMENTO AL MOMENTO DE LA VISITA.

En dicho sentido esta autoridad procede a la valoración de las pruebas que fueron admitidas y desahogadas durante la substanciación del presente procedimiento, las cuales se valoran en términos de los artículos 402 y 403 del Código de Procedimientos Civiles para el Distrito Federal, aplicado supletoriamente a la Ley de Procedimiento Administrativo del Distrito Federal conforme a su artículo 4 párrafo segundo, en relación con el objeto y alcance de la Orden de visita de verificación, sin que sea necesario hacer mención expresa de ellas conforme a la tesis 26, de la Segunda Sala de la Suprema Corte de Justicia de la Nación, publicada en la página treinta y nueve, de la segunda parte del Informe de Labores que rindió el Presidente de la Suprema Corte de Justicia de la Nación en mil novecientos ochenta y nueve, del rubro y texto siguientes: -----

4/22

"PRUEBAS DOCUMENTALES. SU RELACIÓN EN LA AUDIENCIA CONSTITUCIONAL. Para dar cumplimiento a lo dispuesto por el artículo 151, primer párrafo de la Ley de Amparo, es suficiente que en el acta de la audiencia se señale que se dio lectura a las constancias que obran en autos, para que se entienda que las documentales han quedado relacionadas y recibidas en ese acto, sin que sea necesario que se haga mención expresa de cada una de ellas." -----

Sin embargo las mismas no son idóneas para acreditar el objeto y alcance de la Orden de Visita de Verificación, por lo que no pueden ser tomadas en cuenta para emitir la presente resolución administrativa (salvo aquellas respecto de las cuales esta autoridad así considere y de las cuales emitirá pronunciamiento en líneas subsecuentes), sirve de apoyo la siguiente tesis que a continuación se cita: -----

Registró No. [REDACTED]
Localización:
Novena Época
Instancia: Tribunales Colegiados de Circuito
Fuente: Semanario Judicial de la Federación y su Gaceta
XXVII, Febrero de 2008





Página: [REDACTED]
Tesis: [REDACTED]
Tesis Aislada
Materia(s): Civil

PRUEBAS. PARA DETERMINAR SU IDONEIDAD HAY QUE ATENDER A LA MANERA EN QUE REFLEJAN LOS HECHOS A DEMOSTRAR.

La doctrina establece que son hechos jurídicos: 1. Todo lo que represente una actividad humana; 2. Los fenómenos de la naturaleza; 3. Cualquier cosa u objeto material (haya o no intervenido el hombre en su creación); 4. Los seres vivos y 5. Los estados psíquicos o somáticos del hombre; circunstancias que, al dejar huella de su existencia en el mundo material, son susceptibles de demostrarse. Por su parte, las pruebas son los instrumentos a través de los cuales las partes en un proceso pretenden evidenciar la existencia de los hechos que constituyen el fundamento de sus acciones o excepciones según sea el caso. En este orden, la idoneidad de un medio probatorio no se determina en relación con sus aspectos formales o de constitución, sino en la manera en que refleja los hechos que pretenden demostrarse en el juicio. Considerar lo opuesto llevaría al juzgador del análisis de su contenido para determinar si la misma tiene relación con los hechos respectivos, situación que sería contraria a la naturaleza y finalidad procesal de las pruebas.

TERCER TRIBUNAL COLEGIADO EN MATERIA CIVIL DEL PRIMER CIRCUITO.

Amparo directo [REDACTED] S.A. de C.V y otras. 6 de julio de 2007. Unanimidad de votos, con salvedad en cuanto a las consideraciones referidas a la prueba pericial, por parte del Magistrado Neófito [REDACTED] Ponente, [REDACTED] Secretario. [REDACTED]

Registro No. [REDACTED]

Localización:

Novena Época

Instancia: Tribunales Colegiados de Circuito

Fuente: Semanario Judicial de la Federación y su Gaceta XXIII, Febrero de 2006

Página: [REDACTED]

Tesis: [REDACTED]

Tesis Aislada

Materia(s): Común

5/22

PRUEBAS EN EL JUICIO DE AMPARO. LA FALTA DE IDONEIDAD Y PERTINENCIA IMPLICA QUE EL JUEZ DE DISTRITO NO ESTÉ OBLIGADO A RECABARLAS.

Los artículos 150 y 152 de la Ley de Amparo, así como el 79 del Código Federal de Procedimientos Civiles, de aplicación supletoria a los juicios de garantías, disponen que en el juicio de amparo son admisibles toda clase de pruebas, con excepción de la de posiciones y de las que atenten contra la moral y el derecho y que, a efecto de que las partes puedan rendirlas, las autoridades están obligadas a expedir con toda oportunidad las que tengan en su poder y si no cumplen con esa obligación, a petición del interesado, el Juez de Distrito les exigirá tales medios de prueba con el único requisito de que, previo a esa petición, se hubieran solicitado directamente a los funcionarios. Sin embargo, el contenido de dichos dispositivos no debe interpretarse en el sentido de que el juzgador está obligado, en todos los casos, a recabar las pruebas ofrecidas por las partes, sino que, para su admisión, deben cumplir con los principios de pertinencia e idoneidad. Ahora bien, el primero de tales principios impone como limitación al juzgador, tanto al calificar la admisión o desechamiento de las pruebas ofrecidas por las partes como las que traiga oficiosamente, que tengan relación inmediata con los hechos controvertidos, con la finalidad de evitar, por economía procesal, diligencias innecesarias y carentes de objeto, y el segundo, regido, a su vez, por los principios de expeditez en la administración de justicia y de economía procesal, consiste en que la prueba sea el medio apropiado y adecuado para probar el





700-CVV-RE-07

EXPEDIENTE: INVEADF/OV/DUYUS/2927/2018

hecho que se pretende demostrar, de modo que intentar recabar una prueba que no cumpla con esas exigencias provocaría una mayor dilación en el trámite del proceso en perjuicio de los justiciables y de la pronta y expedita impartición de justicia.

PRIMER TRIBUNAL COLEGIADO EN MATERIA ADMINISTRATIVA DEL PRIMER CIRCUITO.

Que: [redacted] 25 de febrero de 2004. Unanimidad de votos. Ponente:

Secretario: [redacted]

Ahora bien, por lo que hace a la copia simple del **Certificado de Zonificación para Usos del Suelo Permitidos, folio M0900749/1999, fecha de ingreso de diez de septiembre de mil novecientos noventa y nueve**; misma que no puede ser tomada en cuenta para los efectos de la presente determinación, toda vez que fue exhibida en copia simple, por lo que carece de valor probatorio, pues dicha probanza por sí sola y dada su naturaleza no es susceptible de producir convicción plena sobre la veracidad de su contenido, por la facilidad con que se puede confeccionar, y por ello es menester, adminicularla con otro medio que robustezca su fuerza probatoria, sin que ello acontezca en la especie, siendo aplicable a éste respecto por analogía el siguiente criterio Jurisprudencial:-----

Época: Novena Época

Registro: [redacted]

Instancia: Tribunales Colegiados de Circuito

Tipo de Tesis: Jurisprudencia

Fuente: Semanario Judicial de la Federación y su Gaceta

Tomo XXV, Mayo de 2007

Materia(s): Civil

Tesis: [redacted]

Página: 1759

6/22

COPIAS FOTOSTÁTICAS SIMPLES. VALOR PROBATORIO DE LAS, CUANDO SE ENCUENTRAN ADMINICULADAS CON OTRAS PRUEBAS.

Las copias fotostáticas simples de documentos carecen de valor probatorio aun cuando no se hubiera objetado su autenticidad, sin embargo, cuando son adminiculadas con otras pruebas quedan al prudente arbitrio del juzgador como indicio, en consecuencia, resulta falso que carezcan de valor probatorio dichas copias fotostáticas por el solo hecho de carecer de certificación, sino que al ser consideradas como un indicio, debe atenderse a los hechos que con ellas se pretenden probar, con los demás elementos probatorios que obren en autos, a fin de establecer, como resultado de una valuación integral y relacionada con todas las pruebas, el verdadero alcance probatorio que debe otorgársetes.

TERCER TRIBUNAL COLEGIADO EN MATERIA CIVIL DEL PRIMER CIRCUITO.

Amparo en revisión [redacted] 26 de abril de 1996. Unanimidad de votos. Ponente: [redacted]

Secretario: [redacted]

[Handwritten signature and lines]



Instituto de Verificación Administrativa del D.F.
Dirección General
Coordinación de Substanciación de Procedimientos
Dirección de Calificación "A"



700-CVV-RE-07
EXPEDIENTE: INVEADF/OV/DUYUS/2927/2018

Amparo en revisión [redacted] Latino Americana de Válvulas, S.A. 20 de septiembre de 1996. Mayoría de votos; unanimidad en relación con el tema contenido en esta tesis. Disidente: [redacted]
Ponente: [redacted] Secretario: [redacted]

Amparo directo [redacted] Edificadora v Urbanizadora Morelos, S.A. de C.V. 18 de junio de 1998. Unanimidad de votos. Ponente: [redacted] Secretario: [redacted]

Amparo directo [redacted] 26 de marzo de 2007. Unanimidad de votos. Ponente: [redacted]

Amparo directo [redacted] 26 de marzo de 2007. Unanimidad de votos. Ponente: [redacted] Secretaria: [redacted]

En consecuencia, y toda vez que de las constancias que obran agregadas al expediente en que se actúa NO se advierte documental alguna con la cual se acredite el uso de suelo y superficie utilizados en el inmueble visitado, esta autoridad para efectos de emitir la presente determinación considera procedente entrar al estudio y análisis de lo dispuesto en el **"DECRETO QUE CONTIENE EL PROGRAMA DELEGACIONAL DE DESARROLLO URBANO GUSTAVO A. MADERO"**, publicado en la Gaceta Oficial del Distrito Federal el doce de agosto de dos mil diez, (vigente al momento de la visita de verificación materia del presente procedimiento), por lo que será tomado en cuenta para determinar el cumplimiento a las disposiciones legales y reglamentarias en materia de uso de suelo:-----


7/22

Una vez precisado lo anterior, resulta procedente determinar la Zonificación que le corresponde al establecimiento materia del presente procedimiento de verificación, apoyándose esta autoridad del "SIG" (Sistema de Información Geográfica) del sitio de "internet" que puede ser consultado de la página electrónica de la Secretaría de Desarrollo Urbano y Vivienda del Distrito Federal (www.seduvi.cdmx.gob.mx), en el icono de "SIG ciudadmx", opción Búsqueda numeral 3 (tres) Domicilio con los datos del predio visitado, del que se advierte que las zonificaciones que le corresponden al establecimiento de cuenta son la de **(H) habitacional y (HM) Habitacional Mixto**; esta última por norma de ordenación sobre vialidad, y que al otorgarle mayores beneficios al visitado, es la zonificación que esta autoridad tomará en cuenta para efectos de emitir la presente determinación, tal y como se advierte a continuación: -----





700-CVV-RE-07
EXPEDIENTE: INVEADF/OV/DUYUS/2927/2018



8/22

Lo anterior es así, toda vez que para conocer la verdad sobre los puntos controvertidos esta autoridad puede valerse de cualquier persona, sea parte o tercero, y de cualquier cosa o documento, ya sea que pertenezca a las partes o a un tercero; sin más limitación que la de que las pruebas no estén prohibidas por la ley ni sean contrarias a la moral, de conformidad con el artículo 278 del Código de Procedimientos Civiles para el Distrito Federal, de aplicación supletoria a la Ley de Procedimiento Administrativo del Distrito





Federal conforme a su artículo 4 párrafo segundo, siendo que al tratarse de un medio de comunicación electrónico que se encuentra en internet, constituye un sistema mundial de diseminación y obtención de información en diversos ámbitos y, dependiendo de esto último, puede determinarse el carácter oficial o extraoficial de la noticia que al efecto se recabe, y como constituye un adelanto de la ciencia, procede, en el aspecto normativo, otorgarle valor probatorio idóneo, por lo que el mismo se valora en términos del artículo 402 del Código de Procedimientos Civiles para el Distrito Federal, de aplicación supletoria a la Ley de Procedimiento Administrativo del Distrito Federal conforme a su artículo 4 párrafo segundo. Adicionalmente que el contenido de la información obtenida del Sistema de Información Geográfica (SIG SEDUVI) antes citada, es una transcripción de la información de los Programas de Desarrollo Urbano inscritos sobre el registro de Planes y Programas de la Secretaría de Desarrollo Urbano y Vivienda del Distrito Federal, por lo que resulta procedente otorgarle valor probatorio idóneo, lo anterior, de conformidad con el cuadro siguiente: -----

El contenido del presente documento es una transcripción de la información de los Programas de Desarrollo Urbano inscritos sobre el registro de Planes y Programas de esta Secretaría, por lo que en caso de existir errores ortográficos o de redacción, será facultada exclusiva de la Secretaría de Desarrollo Urbano y Vivienda proceder a su rectificación.

Sirve de apoyo la tesis que a continuación se cita:-----

9/22

Registro No. [REDACTED]
Localización:
Novena Época
Instancia: Tribunales Colegiados de Circuito
Fuente: Semanario Judicial de la Federación y su Gaceta
XVI, Agosto de 2002
Página: 1306
Tesis: [REDACTED]
Tesis Aislada
Materia(s): Civil

INFORMACIÓN PROVENIENTE DE INTERNET. VALOR PROBATORIO.

El artículo 188 del Código Federal de Procedimientos Civiles, de aplicación supletoria a la Ley de Amparo, en términos de lo previsto en el diverso artículo 2o. de este ordenamiento legal, dispone: "Para acreditar hechos o circunstancias en relación con el negocio que se ventila, pueden las partes presentar fotografías, escritos o notas taquigráficas, y, en general, toda clase de elementos aportados por los descubrimientos de la ciencia."; asimismo, el diverso artículo 210-A, párrafo primero, de la legislación que se comenta, en lo conducente, reconoce como prueba la información generada o comunicada que conste en medios electrónicos, ópticos o en cualquiera otra tecnología; ahora bien, entre los medios de comunicación electrónicos se encuentra "internet", que constituye un sistema mundial de diseminación y obtención de información en diversos ámbitos y, dependiendo de esto último, puede determinarse el carácter oficial o extraoficial de la noticia que al efecto se recabe, y como constituye un adelanto de la ciencia, procede, en el aspecto normativo, otorgarle valor probatorio idóneo.

TERCER TRIBUNAL COLEGIADO DEL QUINTO CIRCUITO.

Amparo en revisión [REDACTED] S.A., Institución de Banca Múltiple, Grupo Financiero. 26 de junio de 2001. Unanimidad de votos. Ponente: [REDACTED]






Ahora bien, para determinar si el uso de suelo de "OFICINAS", se encuentra permitido para el inmueble visitado en términos de la zonificación aplicable, esta autoridad determina procedente entrar al estudio de la tabla de USOS DEL SUELO PERMITIDOS para el inmueble visitado del "DECRETO QUE CONTIENE EL PROGRAMA DELEGACIONAL DE DESARROLLO URBANO GUSTAVO A. MADERO", publicado en la Gaceta Oficial del Distrito Federal el doce de agosto de dos mil diez, (vigente al momento de la visita de verificación materia del presente procedimiento), contenida en el "SIG" (Sistema de Información Geográfica), de la que se desprende, lo siguiente: -----

PROGRAMA DELEGACIONAL DE DESARROLLO URBANO GUSTAVO A. MADERO, PUBLICADO EN G.O.D.F. EL 12 DE AGOSTO DE 2010


USOS DEL SUELO PERMITIDOS
HABITACIONAL MIXTO (HM)





CDMX
CIUDAD DE MÉXICO

700-CVV-RE-07
EXPEDIENTE: INVEADF/OV/DUYUS/2927/2018



11/22




Instituto de Verificación Administrativa del D.F.,
Dirección General
Coordinación de Substanciación de Procedimientos
Dirección de Calificación "A"

Carolina núm. 132, piso 11
Caj. Niche Buena, C.P. 03720
inveadf@ gob.mx
T. 4737 7700



700-CVV-RE-07

EXPEDIENTE: INVEADF/OV/DUYUS/2927/2018




12/22





CDMX
CIUDAD DE MÉXICO

700-CVV-RE-07
EXPEDIENTE: INVEADF/OV/DUYUS/2927/2018



13/22




Instituto de Verificación Administrativa del D.F.,
Dirección General
Coordinación de Substanciación de Procedimientos
Dirección de Calificación "A"

Carolina núm. 132, piso 11
Col. Norte Buena, C.P. 04720
inveadf@df.gob.mx
1 497 1760



700-CVV-RE-07
EXPEDIENTE: INVEADF/OV/DUYUS/2927/2018




14/22





700-CVV-RE-07
EXPEDIENTE: INVEADF/OV/DUYUS/2927/2018



15/22



Instituto de Verificación Administrativa del D.F.
Dirección General
Coordinación de Substanciación de Procedimientos
Dirección de Calificación "A"

Carolina núm. 132, piso 11
Col. Norte Buena, C.P. 03720
inveadf@df.gob.mx
52 55 4727 7700



En consecuencia, del contenido de la tabla de USOS DEL SUELO PERMITIDOS para el inmueble visitado del **“DECRETO QUE CONTIENE EL PROGRAMA DELEGACIONAL DE DESARROLLO URBANO [REDACTED]”** publicado en la Gaceta Oficial del Distrito Federal el doce de agosto de dos mil diez, (vigente al momento en que se llevó a cabo la visita de verificación materia del presente asunto), contenida en el **“SIG” (Sistema de Información Geográfica)**, se advierte que el uso de suelo de **“OFICINAS”**, en los inmuebles a los que les corresponde la zonificación **Habitacional Mixto (HM)**, la cual le es aplicable al inmueble visitado, se encuentra PERMITIDO, por lo que se hace evidente que el uso de suelo desarrollado en el inmueble visitado es el permitido en las normas de zonificación y ordenación en materia de uso de suelo, en términos de la zonificación aplicable, de conformidad con la tabla de USOS DEL SUELO PERMITIDOS del “DECRETO QUE CONTIENE EL PROGRAMA DELEGACIONAL DE DESARROLLO URBANO [REDACTED]”, publicado en la Gaceta Oficial del Distrito Federal el doce de agosto de dos mil diez, (vigente al momento en que se llevó a cabo la visita de verificación materia del presente asunto), contenida en el “SIG” (Sistema de Información Geográfica).

En virtud de lo anterior, esta autoridad determina que el visitado observa las disposiciones legales y reglamentarias en materia de uso del suelo, respecto del uso de suelo utilizado en el establecimiento visitado, en términos de la zonificación aplicable al mismo, en relación directa con la tabla de USOS DEL SUELO PERMITIDOS para el inmueble visitado del **“DECRETO QUE CONTIENE EL PROGRAMA DELEGACIONAL DE DESARROLLO URBANO [REDACTED]”**, publicado en la Gaceta Oficial del Distrito Federal el doce de agosto de dos mil diez, (vigente al momento en que se llevó a cabo la visita de verificación materia del presente asunto), contenida en el **“SIG” (Sistema de Información Geográfica)**, de conformidad con lo dispuesto en el artículo 43 de la Ley de Desarrollo Urbano del Distrito Federal, mismo que cita: -----

16/22

“Artículo 43.- Las personas físicas o morales, públicas o privadas, están obligadas a la exacta observancia de los programas y de las determinaciones que la Administración Pública dicte en aplicación de esta Ley.” -----

Lo anterior en relación con lo establecido en los numerales 47, 48 y 51 fracción I de la Ley de Desarrollo Urbano del Distrito Federal y 158 del Reglamento de la Ley de Desarrollo Urbano del Distrito Federal, que para mayor referencia a continuación se citan:-----

“Artículo 47.-Las normas de ordenación establecerán las especificaciones para los usos y aprovechamientos del suelo. Las Secretaría las expedirá en los términos que señale esta ley y su reglamento.”-----





“Artículo 48 El ordenamiento territorial comprende el conjunto de disposiciones que tienen por objeto establecer entre la zonificación y los usos, destinos y reservas del suelo del Distrito Federal, los asentamientos humanos, las actividades de los habitantes y las normas de ordenación. Comprende asimismo las disposiciones en materia de construcciones, de paisaje urbano y de equipamiento urbano”.

“Artículo 51. Para la zonificación del territorio del Distrito Federal se considerarán las siguientes zonas y usos del suelo:

- I. **En suelo urbano:** Habitacional; Comercial; De Servicios; Industrial; Espacio Abierto; Áreas Verdes, y los demás que se establezcan en el reglamento.

Reglamento de la Ley de Desarrollo Urbano del Distrito Federal.

“Artículo 158. Los certificados de zonificación se clasifican en:

I. Certificado Único de Zonificación de Uso del Suelo. Es el documento público impreso en hoja de papel seguridad en el que se hacen constar las disposiciones específicas que para un predio o inmueble determinado establecen los instrumentos de planeación de desarrollo urbano. Este documento no crea derechos de propiedad o posesión, no prejuzga sobre ellos, ni constituye permiso, autorización o licencia alguna;

17/22

II. Certificado Único de Zonificación de Uso del Suelo Digital. Es el documento público en el que se hacen constar las disposiciones específicas que para un predio o inmueble determinado establecen los instrumentos de planeación de desarrollo urbano, cuya solicitud y expedición se realizará en medios electrónicos. Este documento no crea derechos de propiedad, posesión, ni prejuzga sobre ellos ni constituye permiso, autorización o licencia alguna.

El tiempo de vigencia para ejercitar las actividades para las que se expiden los certificados señalados en las fracciones I y II es de un año contado a partir del día siguiente al de su expedición.

Una vez realizado el trámite para el cual fue solicitado cualquiera de los certificados antes señalados, y habiéndolo ejercido con una declaración de apertura, licencia de funcionamiento, licencia o manifestación de construcción, no será necesario obtener un nuevo Certificado, a menos que se modifique el uso y superficie solicitado del inmueble, o debido a las modificaciones a los Programas 77 Parciales de Desarrollo Urbano o Delegacionales de Desarrollo Urbano que entren en vigor;

III. Certificado de Acreditación de Uso del Suelo por Derechos Adquiridos. Es el documento público que tiene por objeto reconocer los derechos de uso del suelo y superficie de uso que





por el aprovechamiento legítimo y continuo tienen los propietarios, poseedores o causahabientes de un bien inmueble, en su totalidad o en unidades identificables de éste, con anterioridad a la entrada en vigor del Programa Parcial de Desarrollo Urbano o del Programa Delegacional de Desarrollo Urbano que los prohibió.

La vigencia de este Certificado será permanente, sin embargo la Secretaría en cualquier momento podrá solicitar a la autoridad competente se lleve a cabo una verificación para constatar la continuidad del uso acreditado. Los derechos adquiridos prescribirán al momento en que se deje de ejercer el uso de que se trate, salvo que sea acreditado que la continuidad se vio interrumpida por causas ajenas a la voluntad de los propietarios, poseedores o causahabientes del bien inmueble de conformidad a lo dispuesto en el artículo 161 del Reglamento.

Los propietarios, poseedores, o sus causahabientes podrán solicitar el reconocimiento de los derechos adquiridos respecto de los usos del suelo, que de manera legítima y continua han aprovechado en relación a un bien inmueble en su totalidad, o en unidades identificables de éste, siempre y cuando se encuentre en alguno de los siguientes supuestos:

a) Para usos cuyo aprovechamiento se haya iniciado con anterioridad a la entrada en vigor de los planes parciales de desarrollo urbano aprobados y publicados en el Diario Oficial de la Federación del año 1982; o

b) Para usos permitidos en los planes o Programas Parciales de Desarrollo Urbano que se hayan aprobado y publicado en el Diario Oficial de la Federación el 17 de mayo de 1982 y hasta antes de la entrada en vigor de los Programas vigentes y cuyo aprovechamiento se haya iniciado en dicho periodo.

18/22

Es importante señalar que esta autoridad no se pronuncia respecto a la superficie utilizada por el uso de suelo en el inmueble visitado, asentada por el personal especializado en funciones de verificación adscrito a este Instituto en el acta de visita de verificación, toda vez que la presente resolución administrativa se emite tomando en consideración la tabla de USOS DEL SUELO PERMITIDOS para el inmueble visitado del **"DECRETO QUE CONTIENE EL PROGRAMA DELEGACIONAL DE DESARROLLO URBANO [REDACTED] publicado en la Gaceta Oficial del Distrito Federal el doce de agosto de dos mil diez,** (vigente al momento en que se llevó a cabo la visita de verificación materia del presente asunto), contenida en el "SIG" (Sistema de Información Geográfica), en el cual únicamente se señala la zonificación que le corresponde al inmueble objeto del presente procedimiento, y con base en ello se determina los usos de suelo que tiene permitidos, sin que en el Decreto antes citado se establezca de manera específica la superficie permitida para el desarrollo de dicha actividad, consecuentemente esta autoridad se encuentra imposibilitada para determinar el cumplimiento a las disposiciones legales y reglamentarias en materia de uso de suelo,





respecto de este punto. -----

Asimismo, del objeto y alcance que señala la Orden de Visita de Verificación materia del presente asunto, se desprende en la parte conducente, que: "Para el cumplimiento del objeto y alcance, el visitado debe exhibir... B.- Los dictámenes y/o permisos que en su caso apliquen al inmueble visitado con base en lo establecido en la Ley de Desarrollo Urbano del Distrito Federal y su Reglamento, así como en el Programa General, Programa Delegacional y/o Programa Parcial de Desarrollo Urbano y Normas de Ordenación." (sic). Al respecto, el artículo 86 del Reglamento de la Ley de Desarrollo Urbano del Distrito Federal, dispone de manera textual, lo siguiente: -----

Artículo 86. Se requiere dictamen de impacto urbano o impacto urbano ambiental positivo para la obtención de la autorización, la licencia o el registro de manifestación de construcción, en los siguientes casos: -----

- A) Dictamen de impacto urbano y/o impacto urbano ambiental, cuando se pretendan ejecutar: -----
 - I. Proyectos de vivienda con más de 10,000 metros cuadrados de construcción; -----
 - II. Proyectos de oficinas, comercios, servicios, industria o equipamiento con más de 5,000 metros cuadrados de construcción; -----
 - III. Proyectos de usos mixtos (habitacional, comercio, servicios o equipamiento) con más de 5,000 metros cuadrados de construcción; y-----
 - IV. Proyectos donde aplique la Norma de Ordenación General número 10.-----

19/22

- B) Únicamente Dictamen de impacto urbano en los siguientes casos: -----
 - I. Estaciones de servicio de combustibles para carburación como gasolina, diésel, gas LP y gas natural, para el servicio público y/o autoconsumo.-----
 - En este caso además del dictamen de impacto urbano, se debe cumplir con lo dispuesto en el artículo 95 de la Ley de Hidrocarburos; y-----
 - II. Crematorios.-----

Cuando se pretenda ampliar construcciones existentes y éstas cuenten con un dictamen de impacto urbano o impacto urbano ambiental positivo o acrediten que la construcción se ejecutó antes de la obligatoriedad de obtener el dictamen positivo de impacto urbano, acreditándolo con la licencia y/o manifestación de construcción correspondiente, podrá ampliarse la edificación sin necesidad de un nuevo estudio de impacto urbano o impacto urbano ambiental, siempre y cuando la ampliación no rebase 5,000 metros cuadrados de construcción"(sic).-----

Es decir, en el caso en concreto, el establecimiento visitado es destinado para "OFICINAS", en una superficie construida de 1,568 m2 (mil quinientos sesenta y ocho metros cuadrados), bajo este contexto se puede advertir de la lectura integral del precepto de referencia, que dado las características de uso y superficie del inmueble, el mismo no encuadra dentro de alguna de las hipótesis señaladas en el artículo en cita,





consecuentemente no requiere dictamen de impacto urbano o urbano-ambiental a que hace referencia dicho precepto legal. -----

En consecuencia y toda vez que el visitado observa las disposiciones legales y reglamentarias aplicables en materia de uso de suelo, contenidas en la Ley de Desarrollo Urbano del Distrito Federal, su respectivo Reglamento, así como lo dispuesto en la tabla de USOS DEL SUELO PERMITIDOS para el inmueble visitado del "DECRETO QUE CONTIENE EL PROGRAMA DELEGACIONAL DE DESARROLLO URBANO GUSTAVO A. MADERO", publicado en la Gaceta Oficial del Distrito Federal el doce de agosto de dos mil diez, (vigente al momento en que se llevó a cabo la visita de verificación materia del presente asunto), contenida en el "SIG" (Sistema de Información Geográfica), esta autoridad determina no imponer sanción alguna a los CC. [REDACTED]

[REDACTED] copropietarios del inmueble materia del presente procedimiento. -----

Por lo antes expuesto, de conformidad con lo previsto en el artículo 87 fracción I de la Ley de Procedimiento Administrativo del Distrito Federal y 35 del Reglamento de Verificación Administrativa del Distrito Federal, se resuelve en los siguientes términos -----

"Artículo 87.- Ponen fin al procedimiento administrativo: -----

I. La resolución definitiva que se emita."-----

20/22

-----RESUELVE-----

PRIMERO.- Esta Autoridad es competente para resolver el texto del acta de visita de verificación, en virtud de lo expuesto en el considerando PRIMERO de la presente resolución administrativa. -----

SEGUNDO.- Se declara la validez del texto del acta de visita de verificación practicada por personal especializado en funciones de verificación, de conformidad con el considerando SEGUNDO de la presente resolución administrativa. -----

TERCERO.- Se resuelve no imponer/sanción alguna a los CC. [REDACTED] copropietarios del inmueble materia del presente procedimiento de verificación, lo anterior, en términos de lo previsto en el CONSIDERANDO TERCERO de la presente resolución administrativa. -----





CUARTO.- Con fundamento en los artículos 59, 60 y 61 del Reglamento de Verificación Administrativa del Distrito Federal, se hace del conocimiento del interesado que tiene un término de quince días hábiles contados a partir del día siguiente al en que surta sus efectos la notificación de la resolución, para que, de considerarlo necesario, interponga el recurso de inconformidad ante el superior jerárquico de esta autoridad o promueva juicio de nulidad ante el Tribunal de lo Contencioso Administrativo del Distrito Federal.-----

QUINTO.- Gírese oficio a la Coordinación de Verificación Administrativa de este Instituto, para que se designe y se comisione a personal especializado en funciones de verificación a efecto de que proceda a la notificación de la presente resolución, para lo cual se habilitan días y horas inhábiles de conformidad con el artículo 75 de la Ley de Procedimiento Administrativo del Distrito Federal, de aplicación supletoria al Reglamento de Verificación Administrativa del Distrito Federal conforme a su artículo 7, así como lo dispuesto en el artículo 83 fracción I del Reglamento en cita.-----

SEXTO.- Los datos personales recabados serán protegidos, incorporados y tratados en el **Sistema de Datos Personales relativo al procedimiento de calificación de actas de verificación de las materias del ámbito central** el cual tiene su fundamento en los artículos **25 Apartado A Bis, sección primera** fracción VI del Estatuto Orgánico del Instituto de Verificación Administrativa del Distrito Federal; 6 de la Ley del Instituto de Verificación Administrativa del Distrito Federal y 14 del Reglamento de Verificación Administrativa del Distrito Federal, **cuya finalidad es para el resguardo, protección y manejo de los datos personales que la Dirección de Calificación "A" obtiene cuando los visitados ingresan su escrito de observaciones, como parte de los medios de defensa jurídica que les asisten,** además de otras transmisiones previstas en la Ley de Protección de Datos Personales en Posesión de Sujetos Obligados de la Ciudad de México.-----

21/22

Asimismo, se le informa que sus datos no podrán ser difundidos sin su consentimiento expreso, salvo las excepciones previstas en la Ley.-----

El responsable del Sistema de datos personales es el **Licenciado Jonathan Solay Flaster Coordinador de Substanciación de Procedimientos** y la dirección donde podrá ejercer los derechos de acceso, rectificación, cancelación y oposición, así como la revocación del consentimiento es la Unidad de Transparencia del Instituto de Verificación





700-CVV-RE-07

EXPEDIENTE: INVEADF/OV/DUYUS/2927/2018

Administrativa del Distrito Federal, sito en: Carolina No. 132, Col. Noche Buena, C.P. 03720, Delegación Benito Juárez, México D.F.-----

El interesado podrá dirigirse al Instituto de Transparencia, Acceso a la Información Pública, Protección de Datos Personales y Rendición de Cuentas de la Ciudad de México, donde recibirá asesoría sobre los derechos que tutela la Ley de Protección de Datos Personales en Posesión de Sujetos Obligados de la Ciudad de México, al teléfono: 5636-4636; correo electrónico: datos.personales@infodf.org.mx o www.infodf.org.mx-----

SÉPTIMO. - Notifíquese la presente resolución a los CC. [redacted] y [redacted] copropietarios del inmueble materia del presente procedimiento de verificación, por conducto de su **Apoderado Legal** el C. [redacted] en el domicilio del inmueble visitado, ubicado en [redacted]

[redacted] lo anterior de conformidad con los artículos 78 fracción I inciso c), 80, 81 y 82 fracción I de la Ley de Procedimiento Administrativo del Distrito Federal, aplicado de manera supletoria al citado Reglamento en términos de su numeral 7.-----

22/22

OCTAVO. - Previa notificación de la presente determinación administrativa que obre en los autos del procedimiento número [redacted] y una vez que cause estado, archívese como asunto total y definitivamente concluido, en términos de lo dispuesto en el Considerando Tercero de la presente determinación administrativa. -----

NOVENO. - CÚMPLASE -----

Así lo resolvió el Licenciado Israel González Islas, Director de Calificación "A" del Instituto de Verificación Administrativa del Distrito Federal, quien firma al calce para constancia. Conste.-----

LFS/MMOR

